






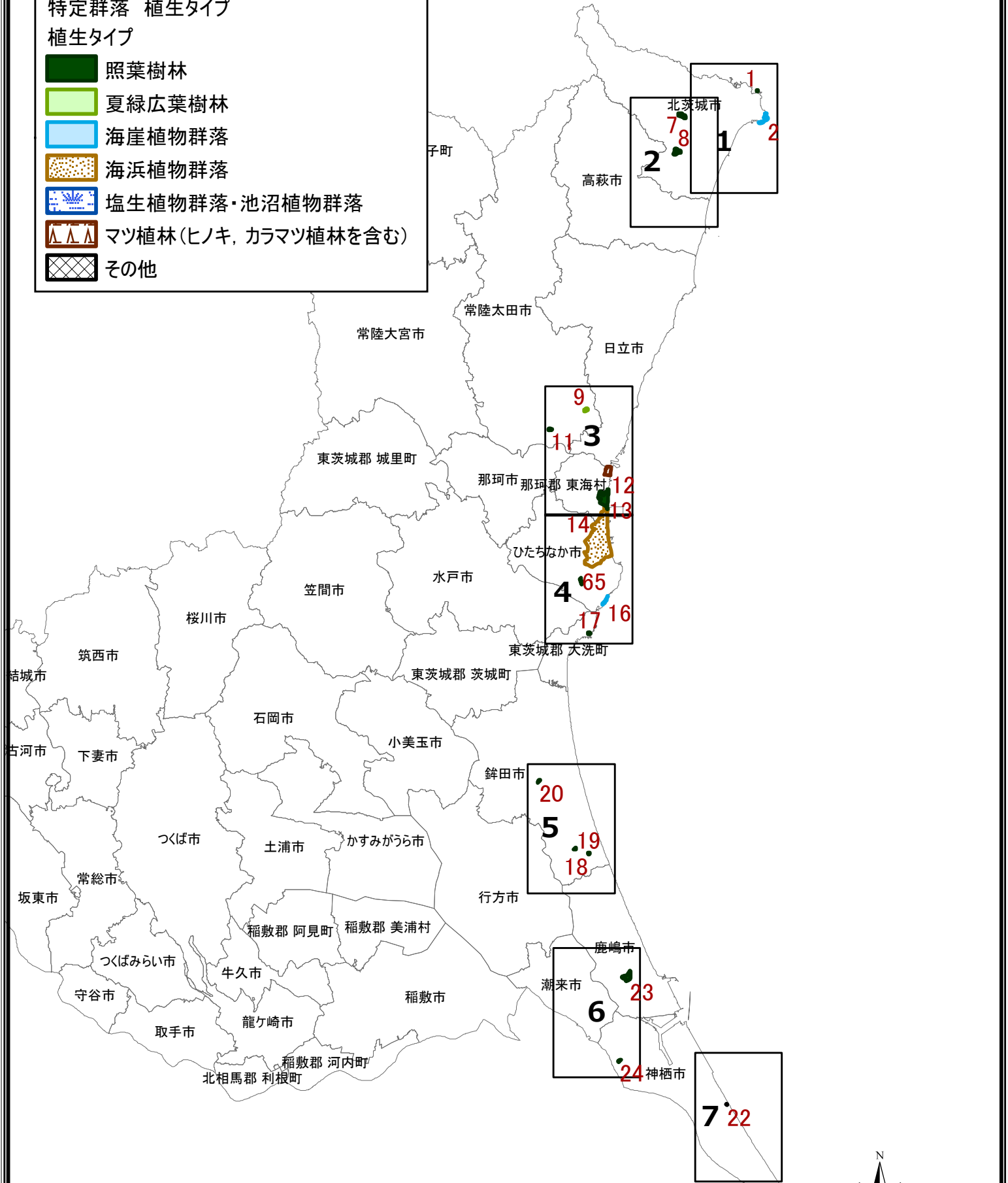


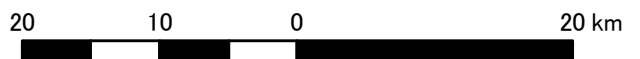
特定群落 植生タイプ

植生タイプ

-  照葉樹林
-  夏緑広葉樹林
-  海崖植物群落
-  海浜植物群落
-  塩生植物群落・池沼植物群落
-  マツ植林(ヒノキ, カラムツ植林を含む)
-  その他



# 茨城県



環境省第2.3.5回特定植生群落調査結果を使用








地図画像: 農研機構 FInds.jp 基盤地図情報25000使用

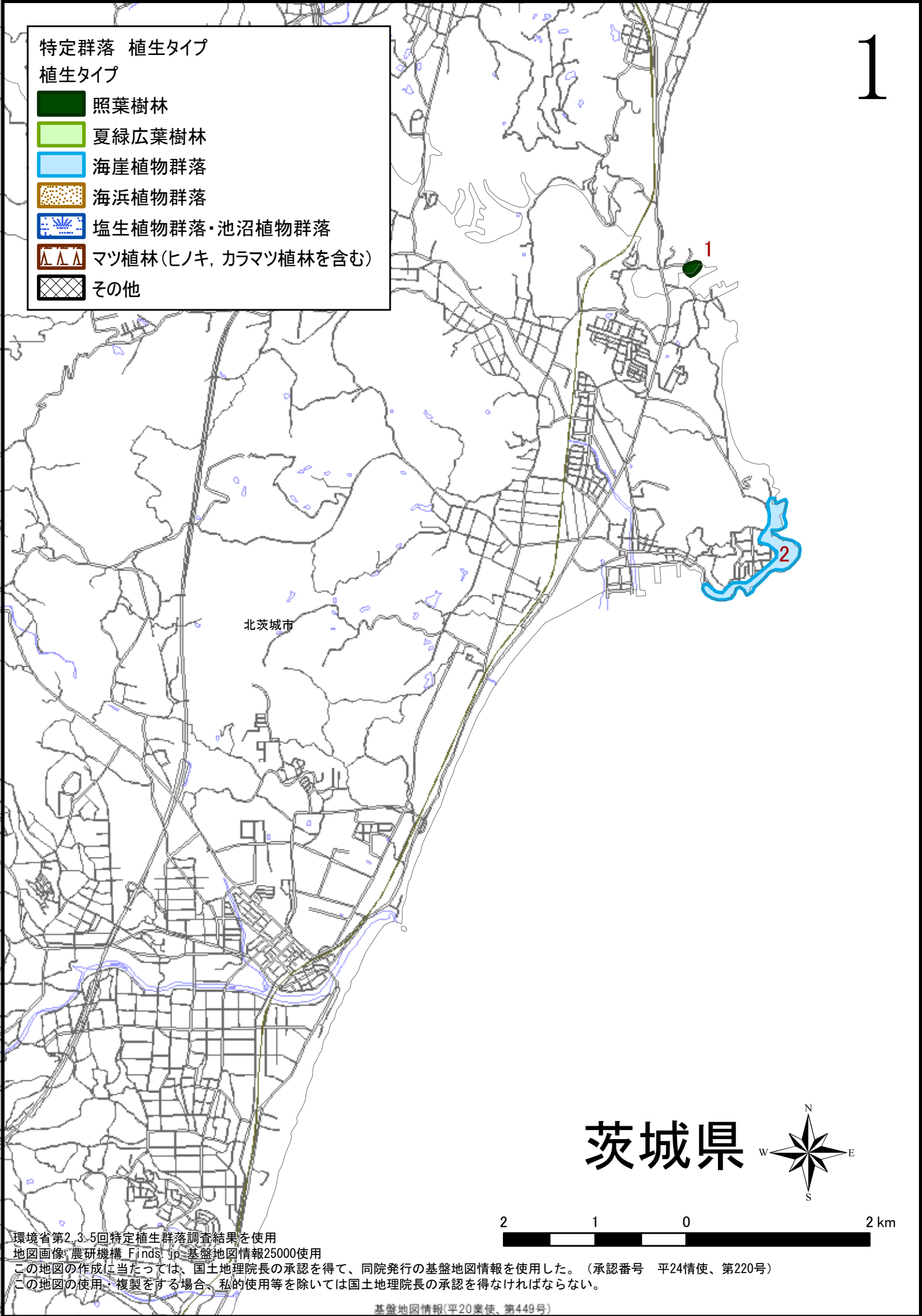
この地図の作成に当たっては、国土地理院長の承認を得て、同院発行の基盤地図情報を使用した。(承認番号 平24情使、第220号)

この地図の使用・複製をする場合、私的使用等を除いては国土地理院長の承認を得なければならない。

特定群落 植生タイプ

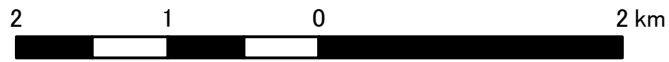
植生タイプ

-  照葉樹林
-  夏緑広葉樹林
-  海崖植物群落
-  海浜植物群落
-  塩生植物群落・池沼植物群落
-  マツ植林(ヒノキ, カラマツ植林を含む)
-  その他










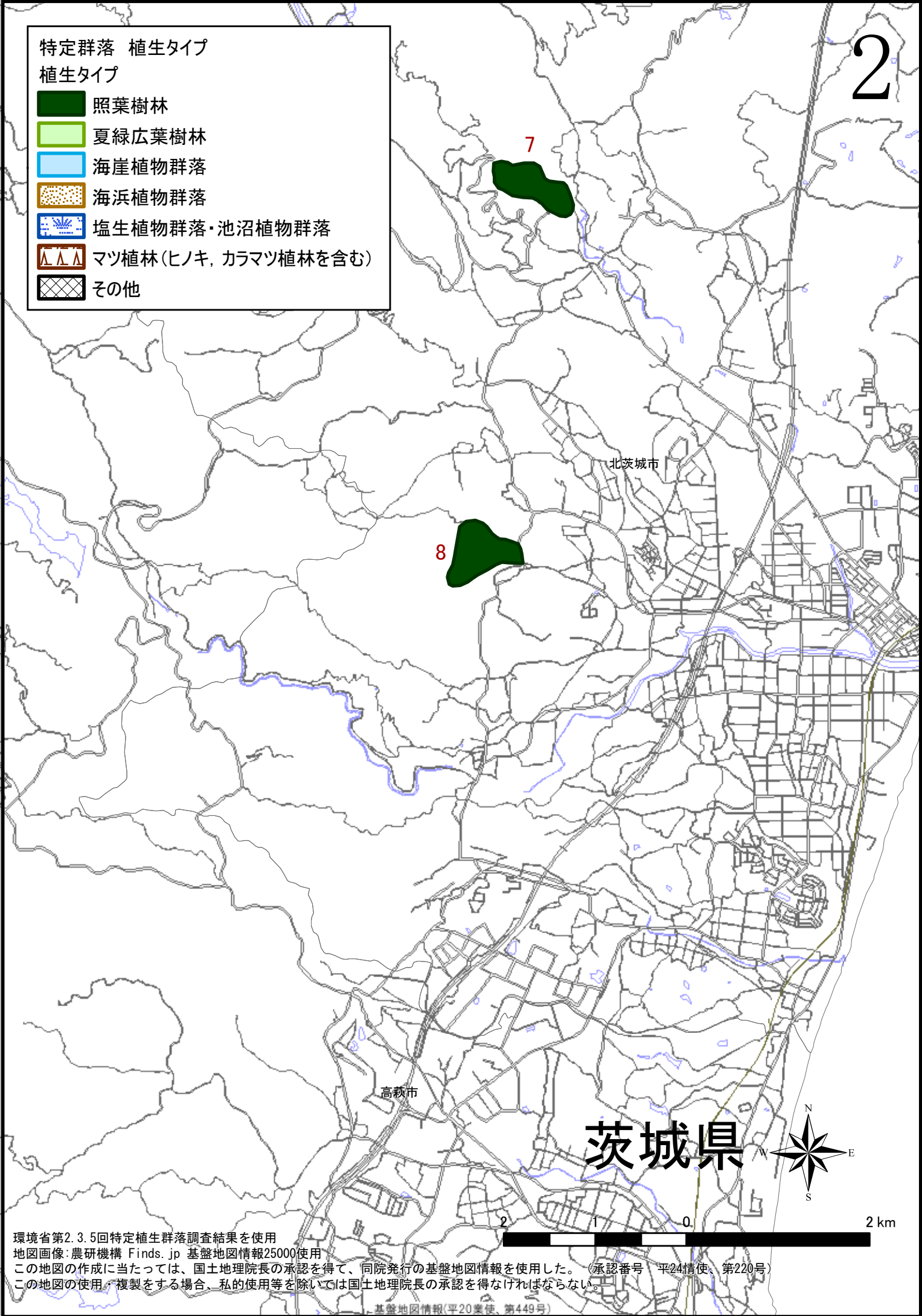
北茨城市

# 茨城県



環境省第2,3,5回特定植生群落調査結果を使用  
 地図画像: 農研機構 FindS.jp 基盤地図情報25000使用  
 この地図の作成に当たっては、国土地理院長の承認を得て、同院発行の基盤地図情報を使用した。(承認番号 平24情使、第220号)  
 この地図の使用: 複製をする場合、私的使用等を除いては国土地理院長の承認を得なければならない。

- 特定群落 植生タイプ
- 植生タイプ
-  照葉樹林
  -  夏緑広葉樹林
  -  海崖植物群落
  -  海浜植物群落
  -  塩生植物群落・池沼植物群落
  -  マツ植林(ヒノキ, カラマツ植林を含む)
  -  その他










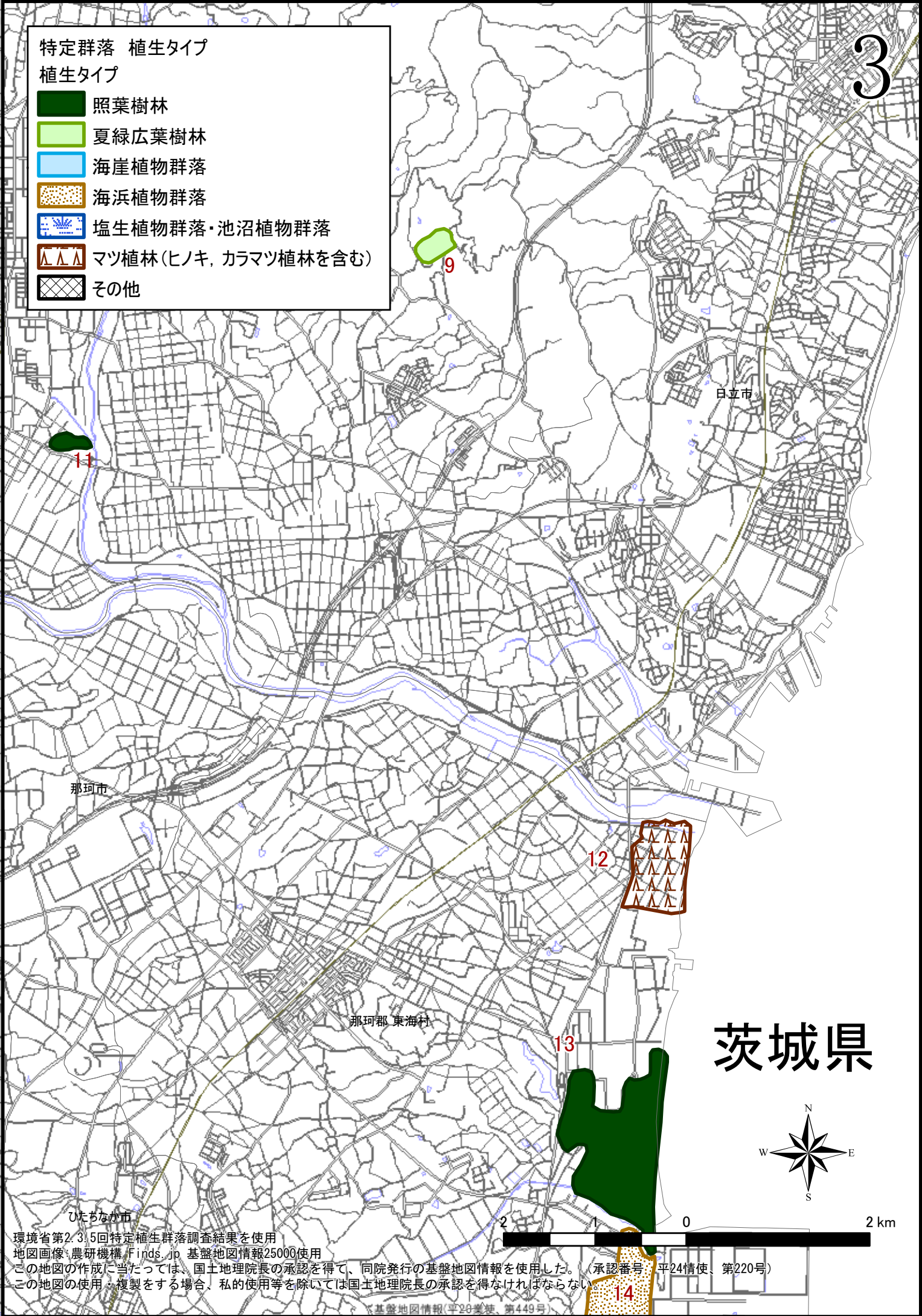
# 茨城県



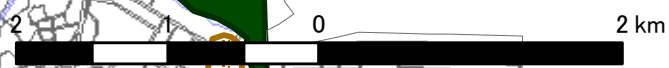
2 km

環境省第2.3.5回特定植生群落調査結果を使用  
 地図画像: 農研機構 Finds.jp 基盤地図情報25000使用  
 この地図の作成に当たっては、国土地理院長の承認を得て、同院発行の基盤地図情報を使用した。(承認番号 平24情使、第220号)  
 この地図の使用、複製をする場合、私的使用等を除いては国土地理院長の承認を得なければならない。








- 特定群落 植生タイプ
- 植生タイプ
-  照葉樹林
  -  夏緑広葉樹林
  -  海崖植物群落
  -  海浜植物群落
  -  塩生植物群落・池沼植物群落
  -  マツ植林(ヒノキ, カラマツ植林を含む)
  -  その他

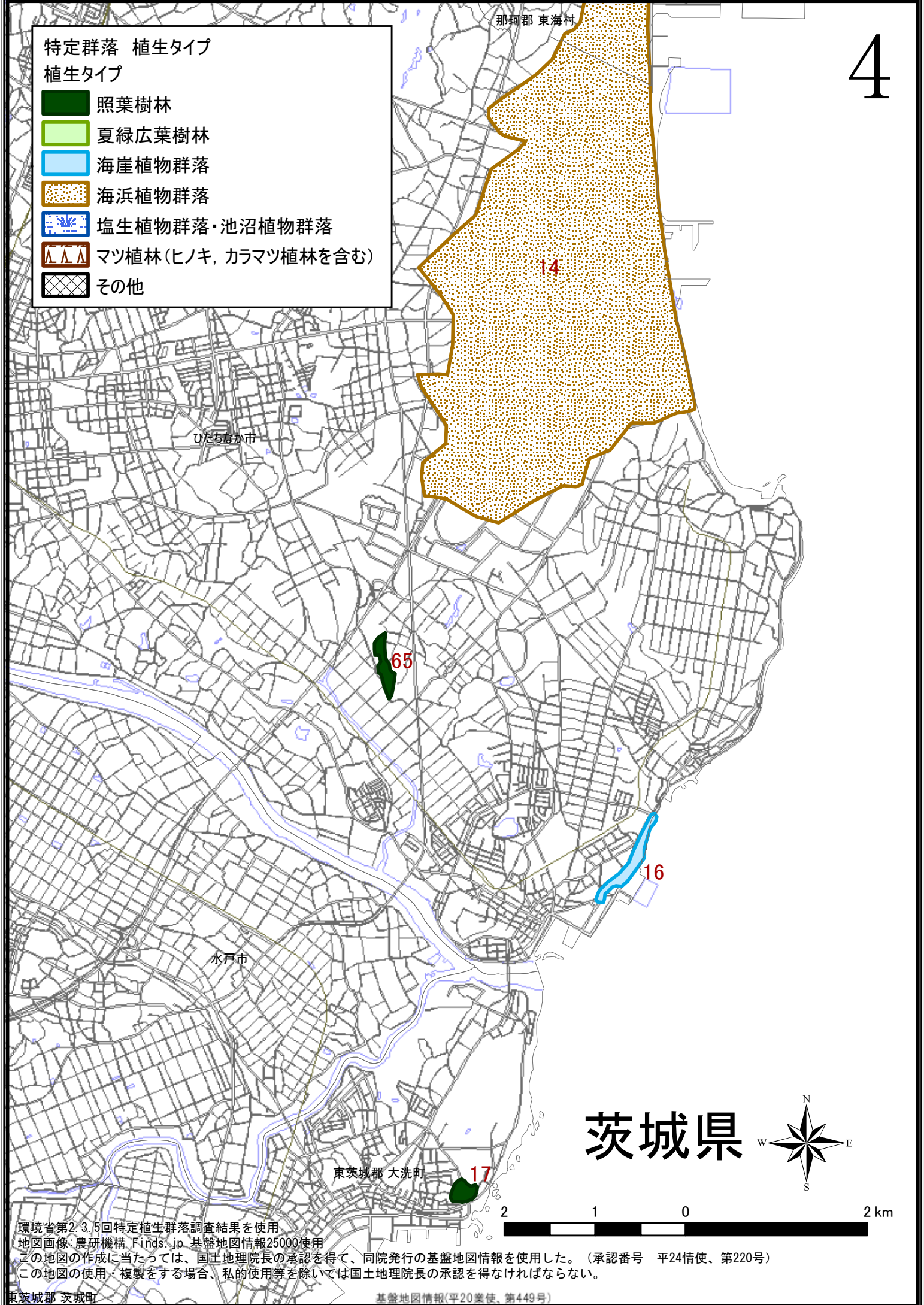


# 茨城県

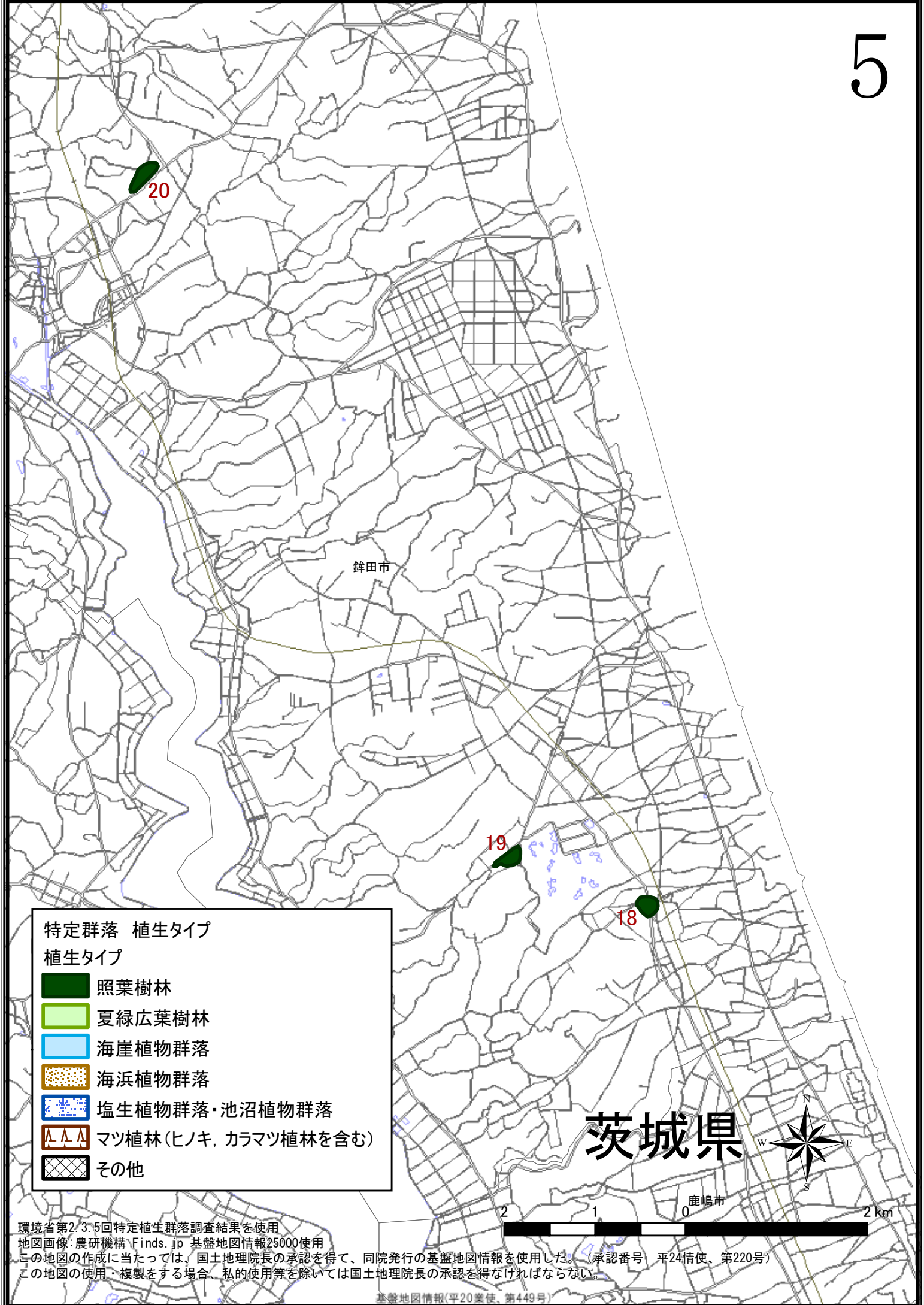


環境省第2,3,5回特定植生群落調査結果を使用  
 地図画像: 農研機構, Finfo, 基盤地図情報25000使用  
 この地図の作成に当たっては、国土地理院長の承認を得て、同院発行の基盤地図情報を使用した。(承認番号 平24情使、第220号)  
 この地図の使用・複製をする場合、私的使用等を除いては国土地理院長の承認を得なければならない。  
 基盤地図情報(平26基地、第449号)

- 特定群落 植生タイプ
- 植生タイプ
-  照葉樹林
  -  夏緑広葉樹林
  -  海崖植物群落
  -  海浜植物群落
  -  塩生植物群落・池沼植物群落
  -  マツ植林(ヒノキ, カラマツ植林を含む)
  -  その他



環境省第2,3,5回特定植生群落調査結果を使用  
 地図画像: 農研機構, Finds.jp, 基盤地図情報25000使用  
 この地図の作成に当たっては、国土地理院長の承認を得て、同院発行の基盤地図情報を使用した。(承認番号 平24情使、第220号)  
 この地図の使用・複製をする場合、私的使用等を除いては国土地理院長の承認を得なければならない。










鉾田市

茨城県

鹿嶋市

特定群落 植生タイプ








植生タイプ

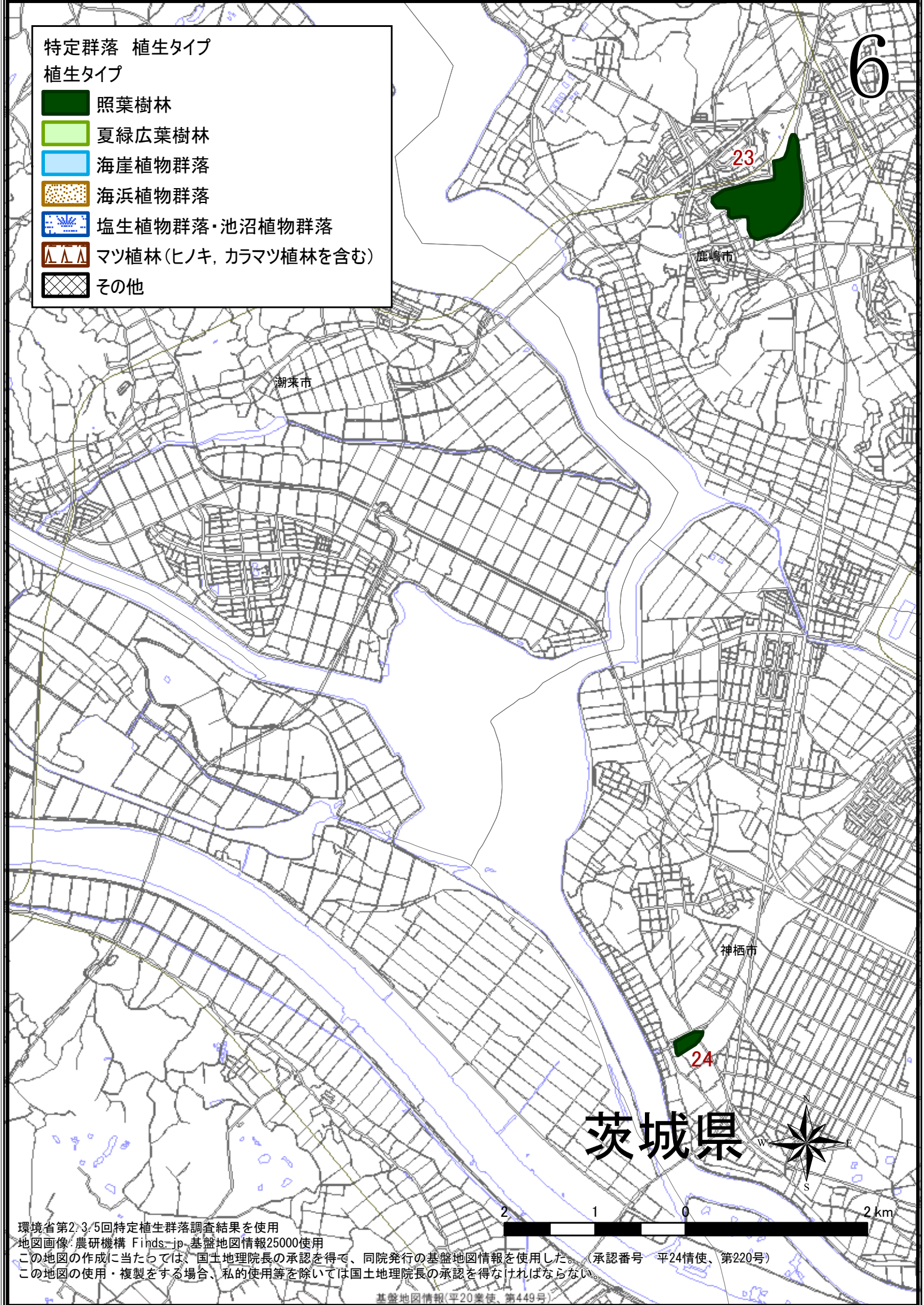
-  照葉樹林
-  夏緑広葉樹林
-  海崖植物群落
-  海浜植物群落
-  塩生植物群落・池沼植物群落
-  マツ植林(ヒノキ, カラマツ植林を含む)
-  その他

環境省第2,3,5回特定植生群落調査結果を使用  
 地図画像:農研機構\Finds.jp 基盤地図情報25000使用  
 この地図の作成に当たっては、国土地理院長の承認を得て、同院発行の基盤地図情報を使用した。(承認番号 平24情使、第220号)  
 この地図の使用・複製をする場合、私的使用等を除いては国土地理院長の承認を得なければならない。  
 本盤地図情報(平20業使、第449号)

特定群落 植生タイプ

植生タイプ

-  照葉樹林
-  夏緑広葉樹林
-  海崖植物群落
-  海浜植物群落
-  塩生植物群落・池沼植物群落
-  マツ植林(ヒノキ, カラマツ植林を含む)
-  その他



茨城県



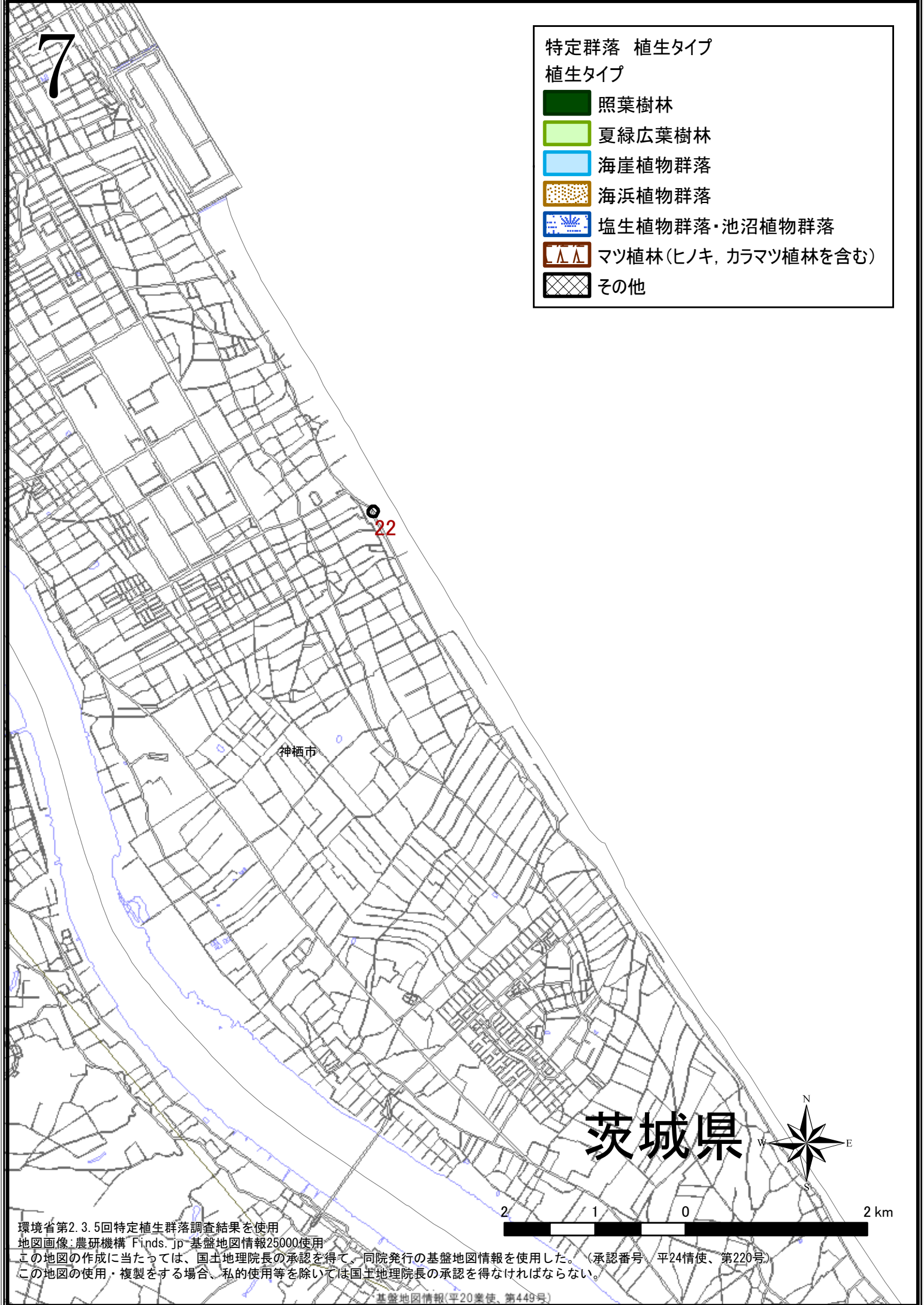
環境省第2,3,5回特定植生群落調査結果を使用  
 地図画像：農研機構 Finfo.jp、基盤地図情報25000使用  
 この地図の作成に当たっては、国土地理院長の承認を得て、同院発行の基盤地図情報を使用した。(承認番号 平24情使、第220号)  
 この地図の使用・複製をする場合、私的使用等を除いては国土地理院長の承認を得なければならない。

7

特定群落 植生タイプ

植生タイプ

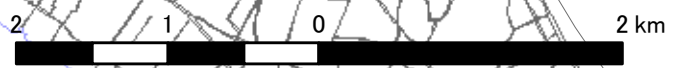
- 照葉樹林
- 夏緑広葉樹林
- 海崖植物群落
- 海浜植物群落
- 塩生植物群落・池沼植物群落
- マツ植林(ヒノキ, カラマツ植林を含む)
- その他



神栖市

22

茨城県



環境省第2.3.5回特定植生群落調査結果を使用  
 地図画像: 農研機構 FInds.jp 基盤地図情報25000使用  
 この地図の作成に当たっては、国土地理院長の承認を得て、同院発行の基盤地図情報を使用した。(承認番号 平24情使、第220号)  
 この地図の使用・複製をする場合、私的使用等を除いては国土地理院長の承認を得なければならない。