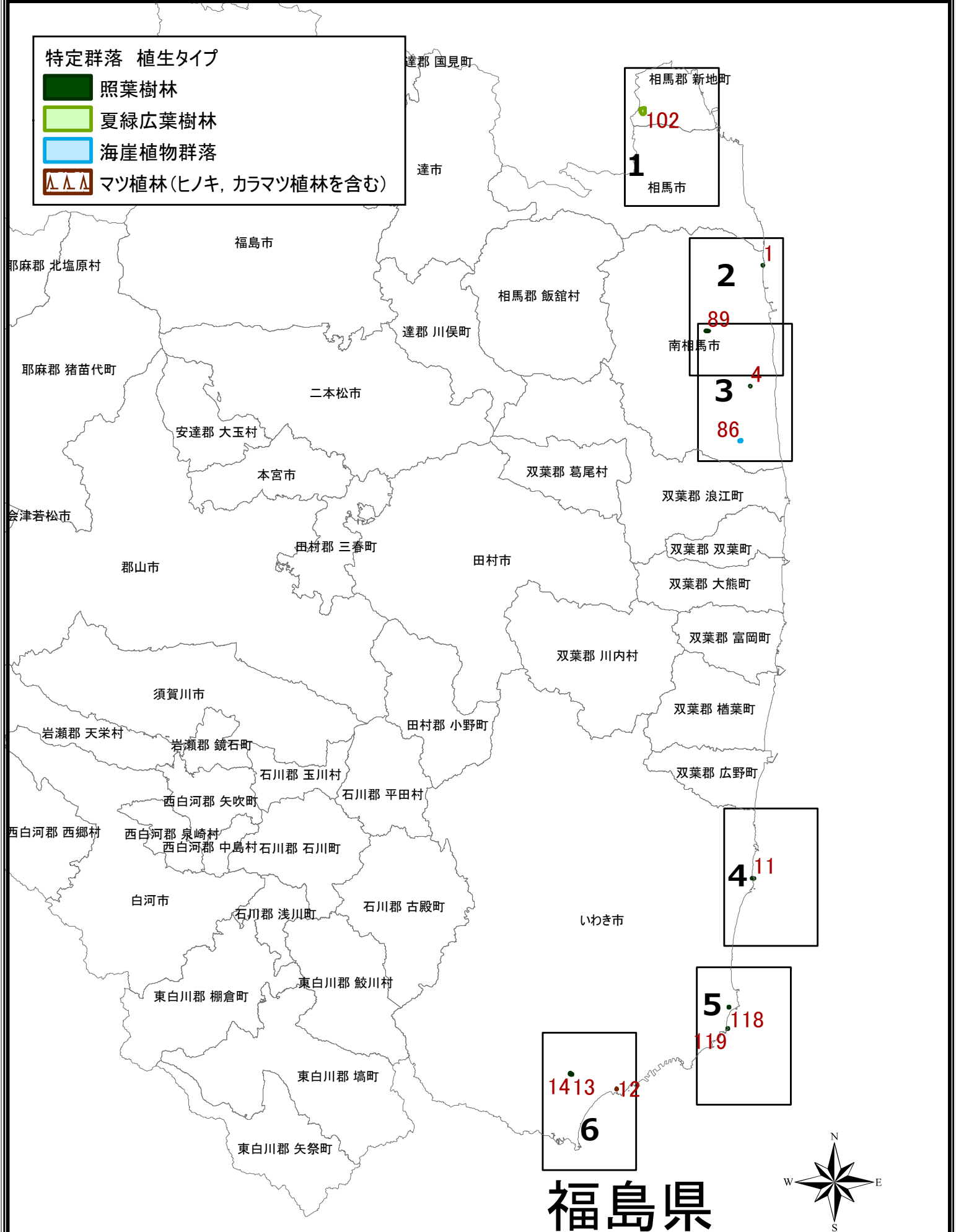



特定群落 植生タイプ

- 照葉樹林
- 夏緑広葉樹林
- 海崖植物群落
- マツ植林(ヒノキ, カラマツ植林を含む)







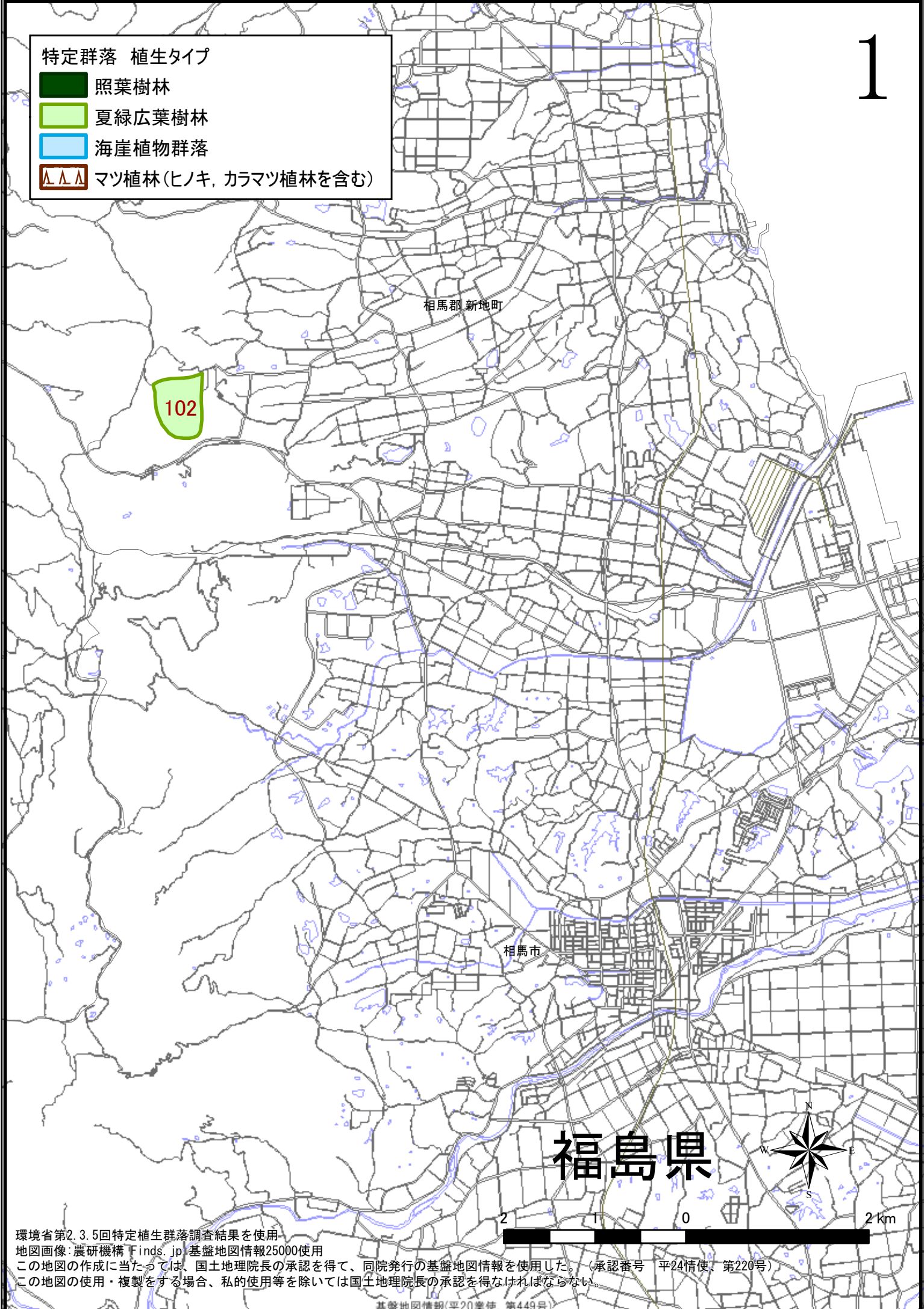
福島県



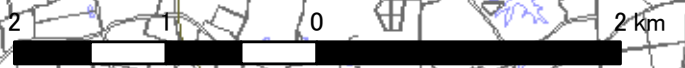
環境省第2.3.5回特定植生群落調査結果を使用
 地図画像: 農研機構 Finds.jp 基盤地図情報25000使用
 この地図の作成に当たっては、国土地理院長の承認を得て、同院発行の基盤地図情報を使用した。(承認番号 平24情使、第220号)
 この地図の使用・複製をする場合、私的使用等を除いては国土地理院長の承認を得なければならない。

特定群落 植生タイプ

-  照葉樹林
-  夏緑広葉樹林
-  海崖植物群落
-  マツ植林(ヒノキ, カラマツ植林を含む)







福島県

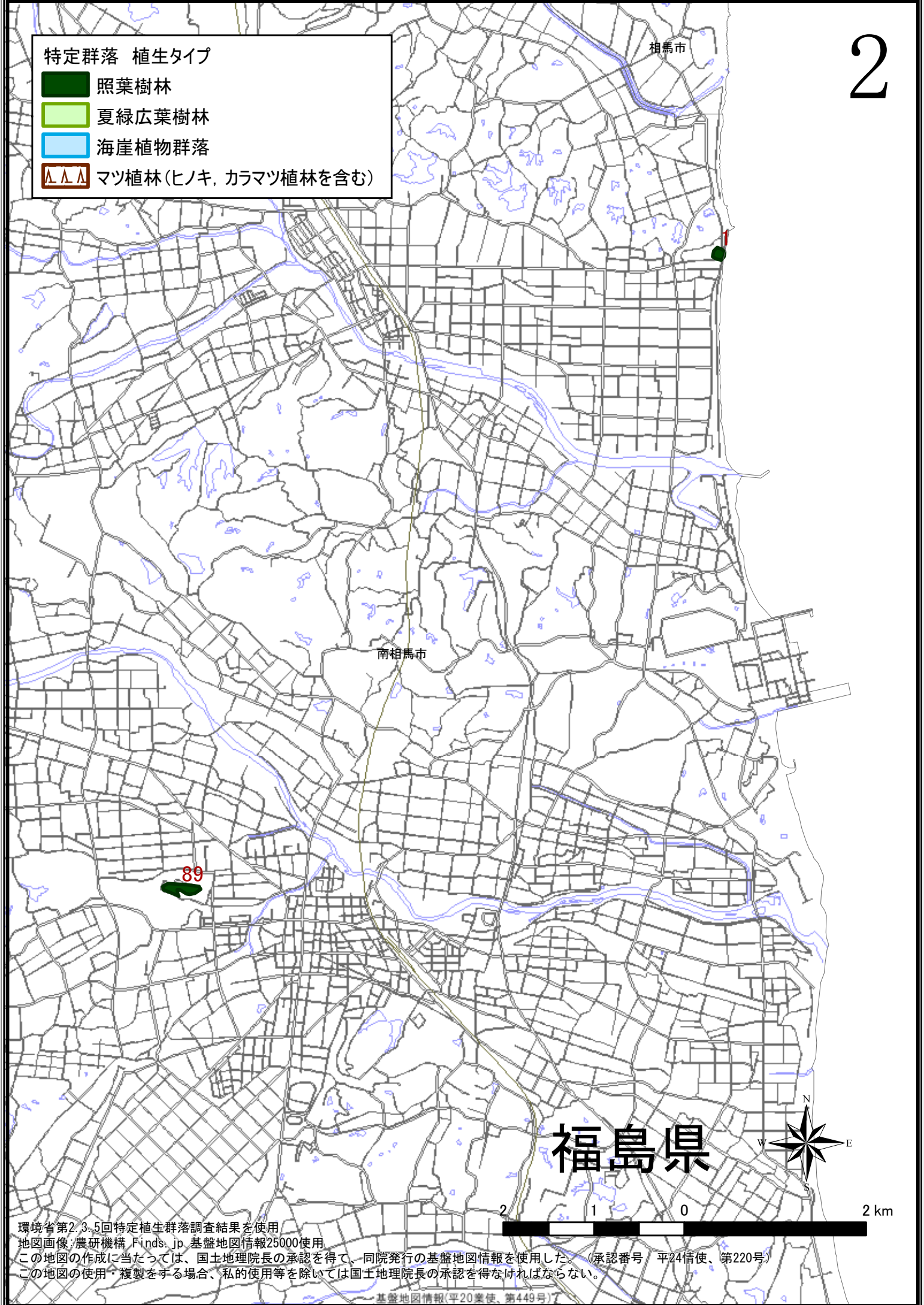


環境省第2.3.5回特定植生群落調査結果を使用
 地図画像: 農研機構 FInds.jp 基盤地図情報25000使用

この地図の作成に当たっては、国土地理院長の承認を得て、同院発行の基盤地図情報を使用した。(承認番号 平24情使、第220号)
 この地図の使用・複製をする場合、私的使用等を除いては国土地理院長の承認を得なければならない。

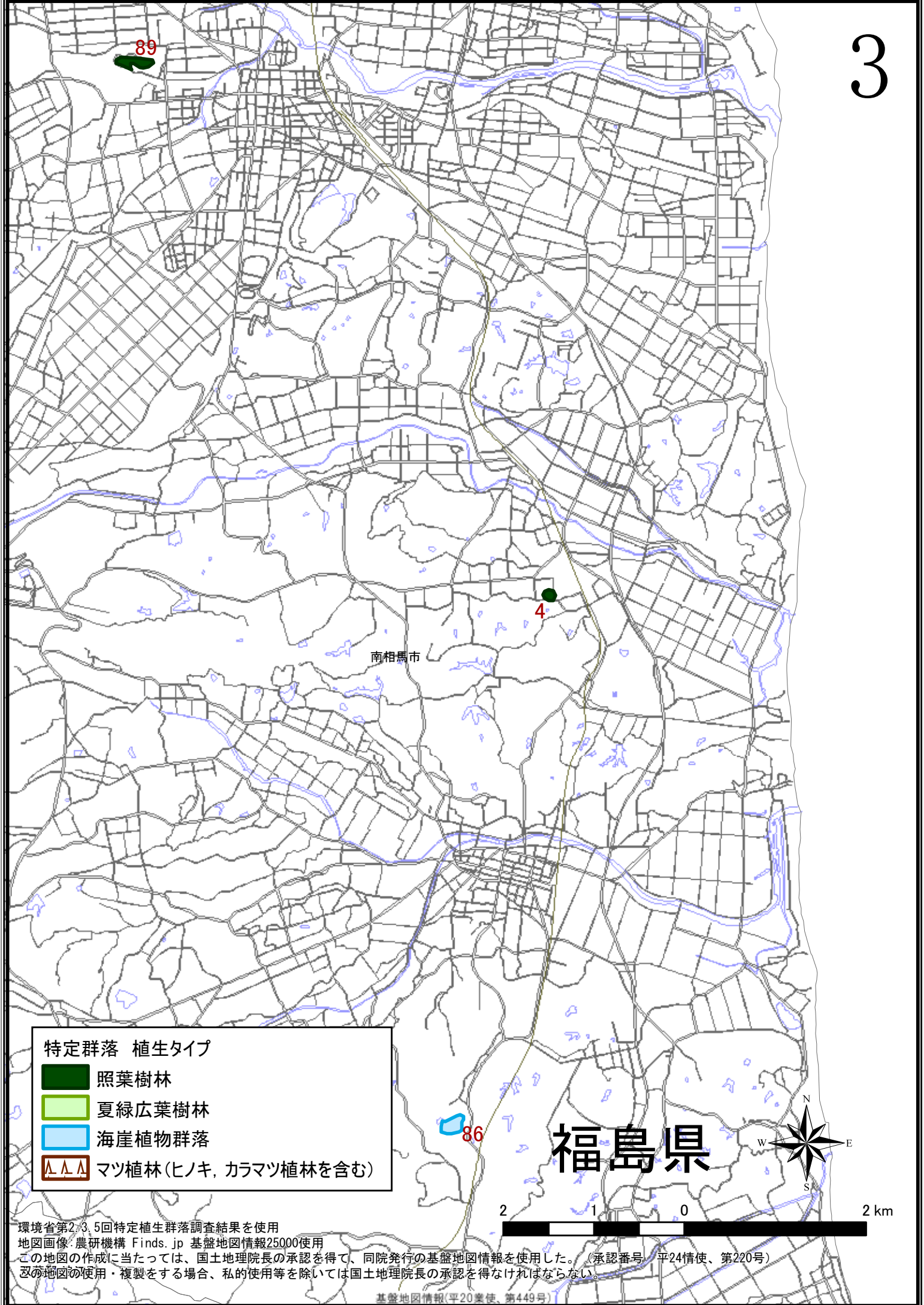
特定群落 植生タイプ

-  照葉樹林
-  夏緑広葉樹林
-  海崖植物群落
-  マツ植林(ヒノキ, カラマツ植林を含む)



福島県

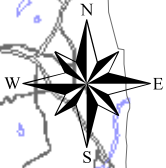
環境省第2,3,5回特定植生群落調査結果を使用
 地図画像:農研機構, Finfo.jp, 基盤地図情報25000使用
 この地図の作成に当たっては、国土地理院長の承認を得て、同院発行の基盤地図情報を使用した。(承認番号 平24情使、第220号)
 この地図の使用・複製をする場合、私的使用等を除いては国土地理院長の承認を得なければならない。
 基盤地図情報(平20業使、第449号)7



特定群落 植生タイプ

- 照葉樹林
- 夏緑広葉樹林
- 海崖植物群落
- マツ植林(ヒノキ, カラムツ植林を含む)

福島県



環境省第2,3,5回特定植生群落調査結果を使用
 地図画像: 農研機構 FindS.jp 基盤地図情報25000使用
 この地図の作成に当たっては、国土地理院長の承認を得て、同院発行の基盤地図情報を使用した。(承認番号 平24情使、第220号)
 認の地図の使用・複製をする場合、私的使用等を除いては国土地理院長の承認を得なければならない。

4

双葉郡 麻野町

いわき市

11

特定群落 植生タイプ


■ 照葉樹林

■ 夏緑広葉樹林

■ 海崖植物群落

■ マツ植林(ヒノキ, カラマツ植林を含む)

福島県

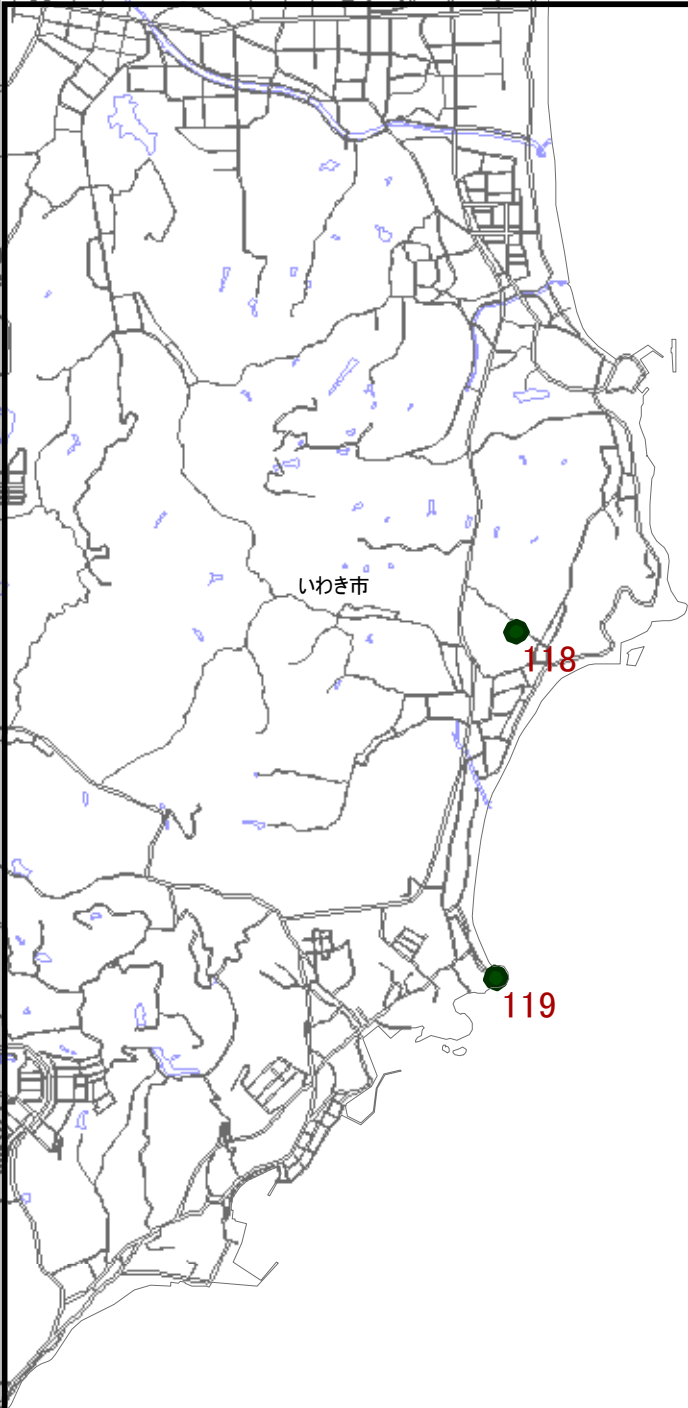


環境省第2.3.5回特定植生群落調査結果を使用

地図画像: 農研機構 Finds.jp 基盤地図情報25000使用

この地図の作成に当たっては、国土地理院長の承認を得て、同院発行の基盤地図情報を使用した。(承認番号 平24情使、第220号)

この地図の使用・複製をする場合、私的使用等を除いては国土地理院長の承認を得なければならない。



いわき市

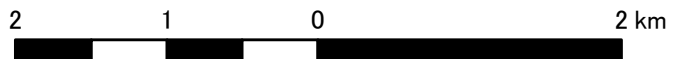
118

119

特定群落 植生タイプ

- 照葉樹林
- 夏緑広葉樹林
- 海崖植物群落
- マツ植林(ヒノキ, カラマツ植林を含む)

福島県



環境省第2.3.5回特定植生群落調査結果を使用
 地図画像: 農研機構 Finds.jp 基盤地図情報25000使用
 この地図の作成に当たっては、国土地理院長の承認を得て、同院発行の基盤地図情報を使用した。(承認番号 平24情使、第220号)
 この地図の使用・複製をする場合、私的使用等を除いては国土地理院長の承認を得なければならない。

特定群落 植生タイプ

- 照葉樹林
- 夏緑広葉樹林
- 海崖植物群落
- △△△ マツ植林(ヒノキ, カラムツ植林を含む)




いわき市

14 13

12

福島県



環境省第2, 3, 5回特定植生群落調査結果を使用
 地図画像: 農研機構 FInds.jp 基盤地図情報25000使用
 この地図の作成に当たっては、国土地理院長の承認を得て、同院発行の基盤地図情報を使用した。(承認番号 平24情使、第220号)
 この地図の使用・複製をする場合、私的使用等を除いては国土地理院長の承認を得なければならない。