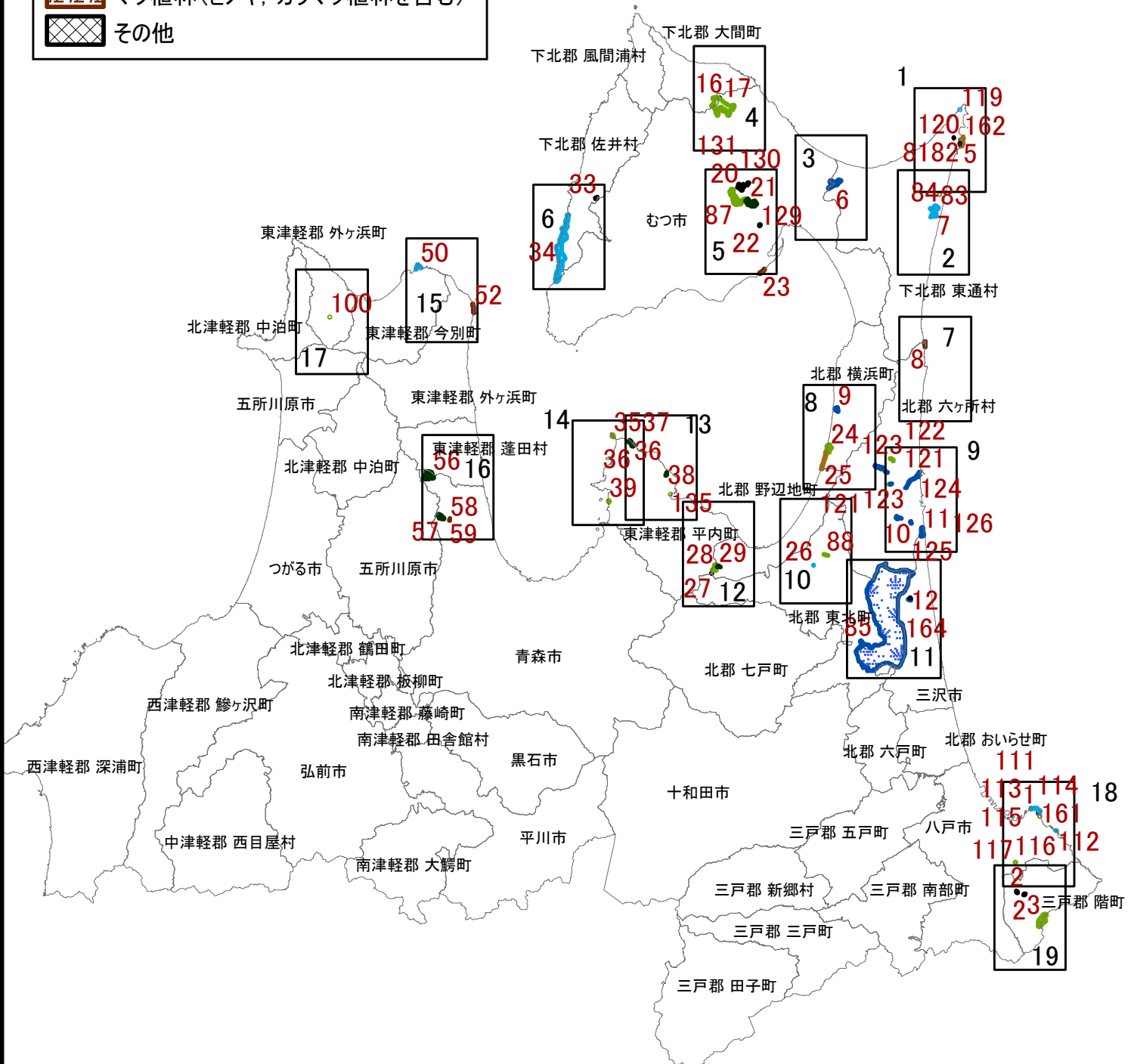




特定群落 植生タイプ

- 照葉樹林
- 夏緑広葉樹林
- 海崖植物群落
- 海浜植物群落
- 塩生植物群落・池沼植物群落
- マツ植林(ヒノキ, カラマツ植林を含む)
- その他



青森県










環境省第2.3.5回特定植生群落調査結果を使用

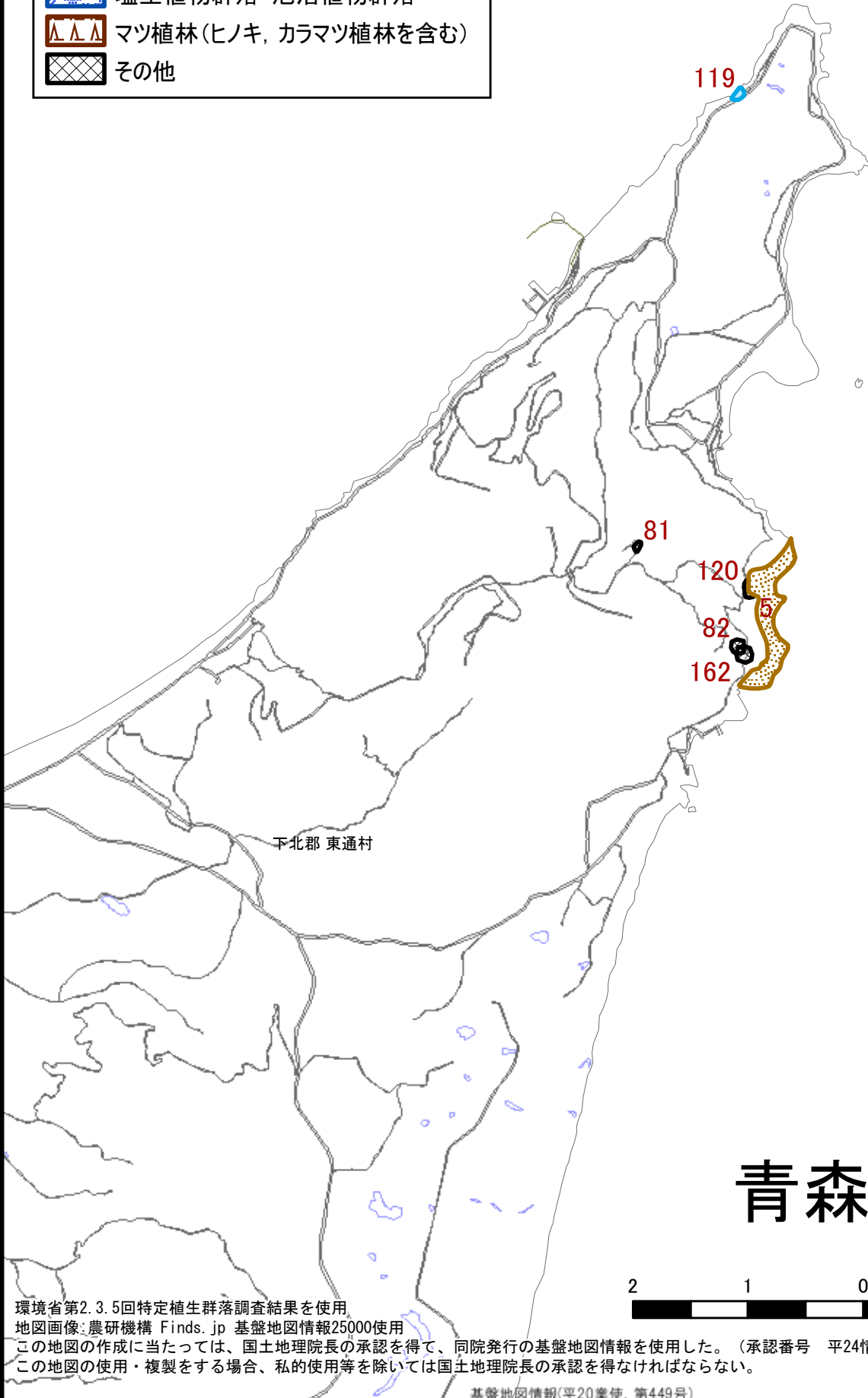
地図画像: 農研機構 FInds.jp 基盤地図情報25000使用

この地図の作成に当たっては、国土地理院長の承認を得て、同院発行の基盤地図情報を使用した。(承認番号 平24情使、第220号)

この地図の使用・複製をする場合、私的使用等を除いては国土地理院長の承認を得なければならない。



特定群落 植生タイプ

-  照葉樹林
-  夏緑広葉樹林
-  海崖植物群落
-  海浜植物群落
-  塩生植物群落・池沼植物群落
-  マツ植林(ヒノキ, カラマツ植林を含む)
-  その他



下北郡 東通村








青森県

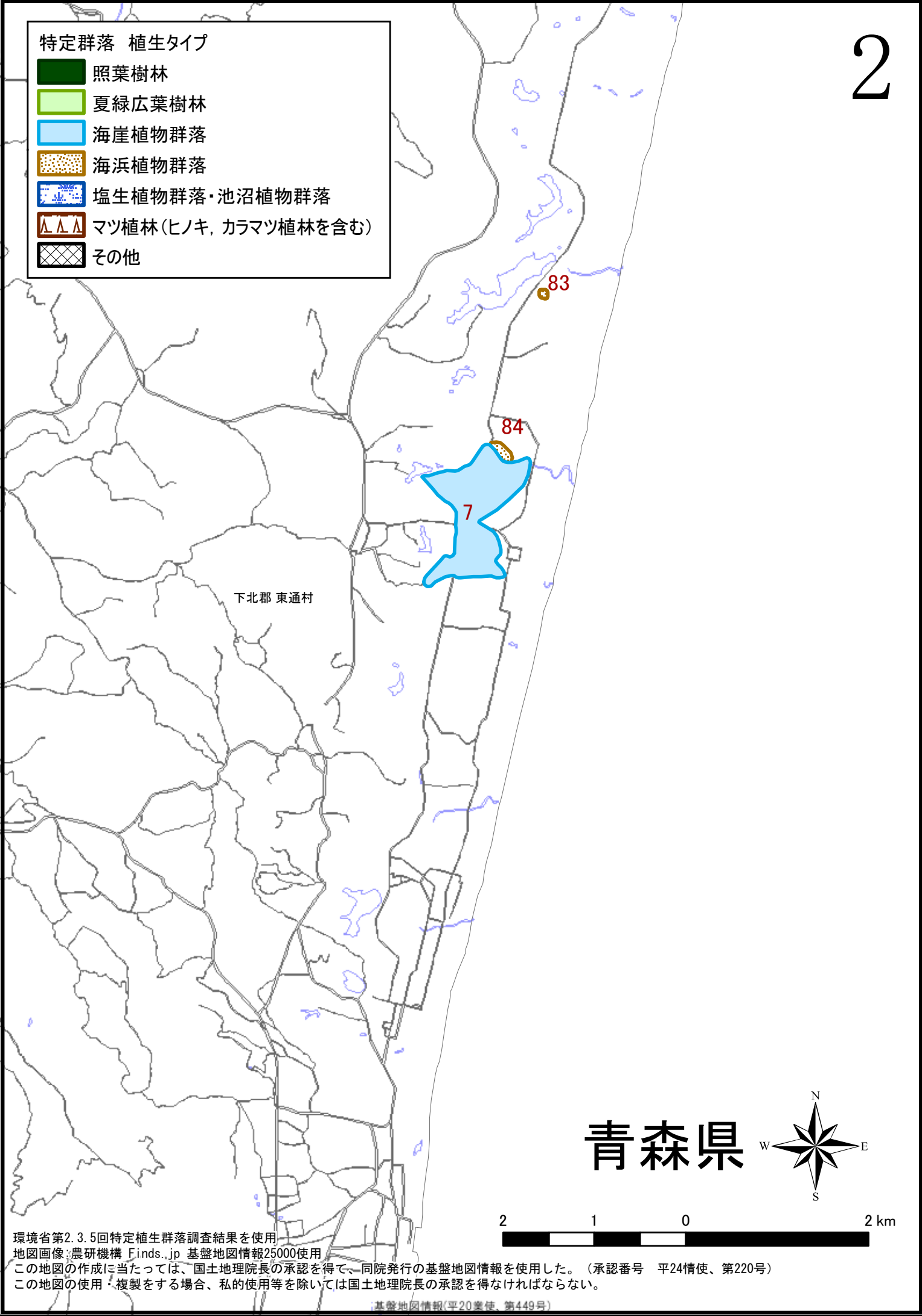


環境省第2.3.5回特定植生群落調査結果を使用
 地図画像: 農研機構 Finds.jp 基盤地図情報25000使用

この地図の作成に当たっては、国土地理院長の承認を得て、同院発行の基盤地図情報を使用した。(承認番号 平24情使、第220号)
 この地図の使用・複製をする場合、私的使用等を除いては国土地理院長の承認を得なければならない。



特定群落 植生タイプ

-  照葉樹林
-  夏緑広葉樹林
-  海崖植物群落
-  海浜植物群落
-  塩生植物群落・池沼植物群落
-  マツ植林(ヒノキ, カラマツ植林を含む)
-  その他










下北郡 東通村

青森県



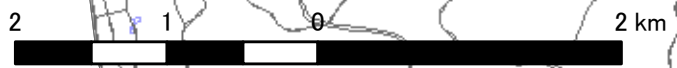
環境省第2.3.5回特定植生群落調査結果を使用
 地図画像:農研機構 F inds.jp 基盤地図情報25000使用
 この地図の作成に当たっては、国土地理院長の承認を得て、同院発行の基盤地図情報を使用した。(承認番号 平24情使、第220号)
 この地図の使用・複製をする場合、私的使用等を除いては国土地理院長の承認を得なければならない。

特定群落 植生タイプ

-  照葉樹林
-  夏緑広葉樹林
-  海崖植物群落
-  海浜植物群落
-  塩生植物群落・池沼植物群落
-  マツ植林(ヒノキ, カラムツ植林を含む)
-  その他



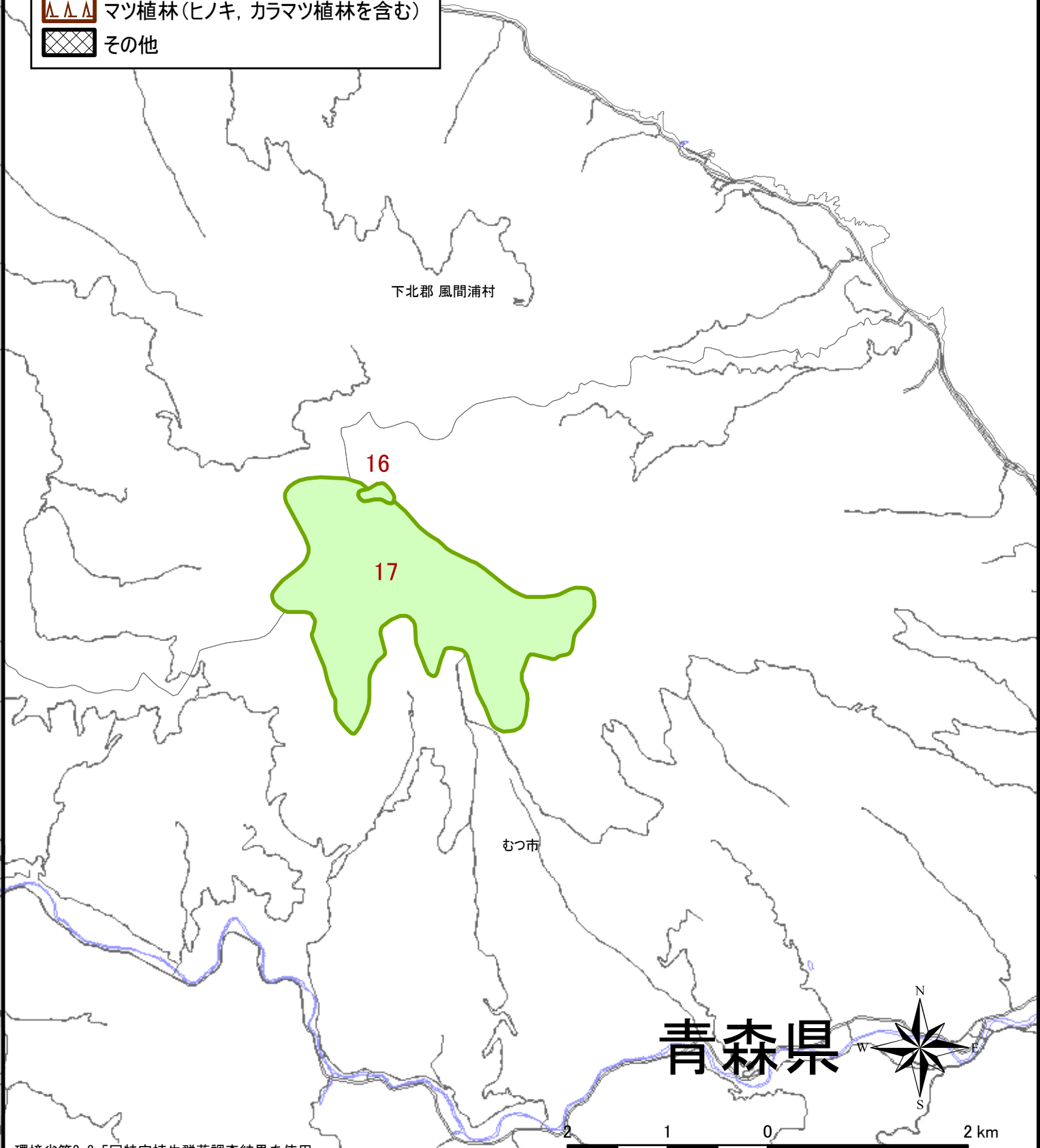
青森県



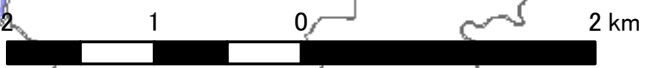
環境省第2.3.5回特定植生群落調査結果を使用
 地図画像: 農研機構 Finds.jp 基盤地図情報25000使用
 この地図の作成に当たっては、国土地理院長の承認を得て、同院発行の基盤地図情報を使用した。(承認番号 平24情使、第220号)
 この地図の使用・複製をする場合、私的使用等を除いては国土地理院長の承認を得なければならない。
 基盤地図情報(平20案使、第449号)

特定群落 植生タイプ

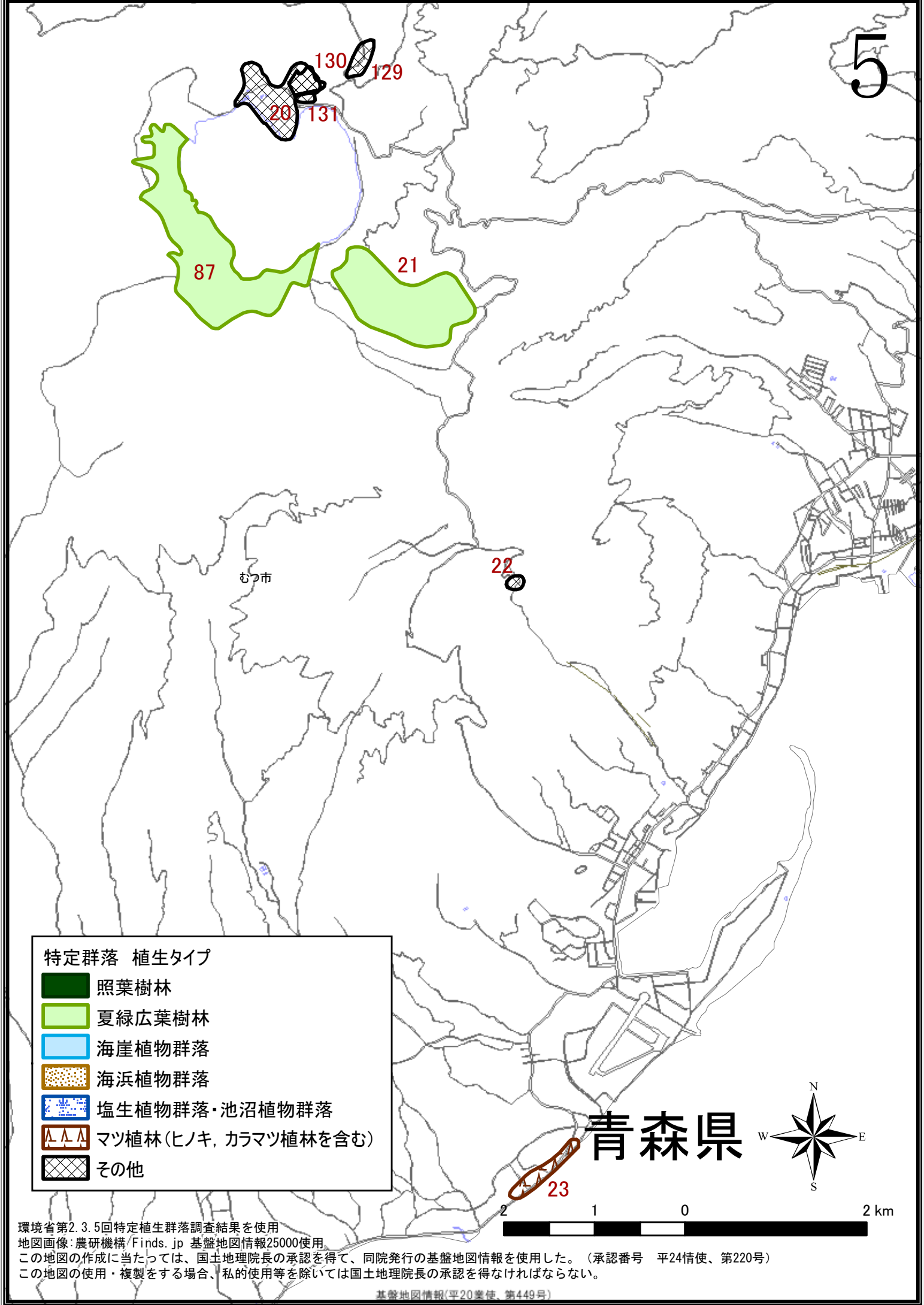
- 照葉樹林
- 夏緑広葉樹林
- 海崖植物群落
- 海浜植物群落
- 塩生植物群落・池沼植物群落
- △△△ マツ植林(ヒノキ, カラマツ植林を含む)
- その他



青森県



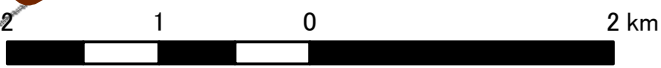

環境省第2.3.5回特定植生群落調査結果を使用
 地図画像: 農研機構 Finds.jp 基盤地図情報25000使用
 この地図の作成に当たっては、国土地理院長の承認を得て、同院発行の基盤地図情報を使用した。(承認番号 平24情使、第220号)
 この地図の使用・複製をする場合、私的使用等を除いては国土地理院長の承認を得なければならない。



特定群落 植生タイプ

- 照葉樹林
- 夏緑広葉樹林
- 海崖植物群落
- 海浜植物群落
- 塩生植物群落・池沼植物群落
- マツ植林(ヒノキ, カラマツ植林を含む)
- その他

青森県



環境省第2.3.5回特定植生群落調査結果を使用
 地図画像: 農研機構/Finds.jp 基盤地図情報25000使用
 この地図の作成に当たっては、国土地理院長の承認を得て、同院発行の基盤地図情報を使用した。(承認番号 平24情使、第220号)
 この地図の使用・複製をする場合、私的使用等を除いては国土地理院長の承認を得なければならない。

特定群落 植生タイプ

- 照葉樹林
- 夏緑広葉樹林
- 海崖植物群落
- 海浜植物群落
- 塩生植物群落・池沼植物群落
- マツ植林(ヒノキ, カラマツ植林を含む)
- その他

6

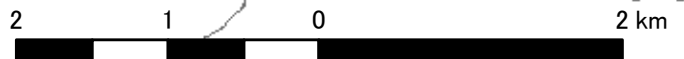
33

下北郡 佐井村

34

むつ市

青森県



環境省第2.3.5回特定植生群落調査結果を使用

地図画像: 農研機構 Finds.jp 基盤地図情報25000使用

この地図の作成に当たっては、国土地理院長の承認を得て、同院発行の基盤地図情報を使用した。(承認番号 平24情使、第220号)

この地図の使用・複製をする場合、私的使用等を除いては国土地理院長の承認を得なければならない。

7

下北郡 東通村

北郡 横浜町

北郡 六ヶ所村

8

特定群落 植生タイプ

■ 照葉樹林

■ 夏緑広葉樹林

■ 海崖植物群落

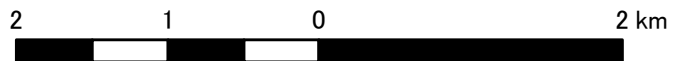

■ 海浜植物群落

■ 塩生植物群落・池沼植物群落

■ マツ植林(ヒノキ, カラマツ植林を含む)

■ その他

青森県










環境省第2.3.5回特定植生群落調査結果を使用

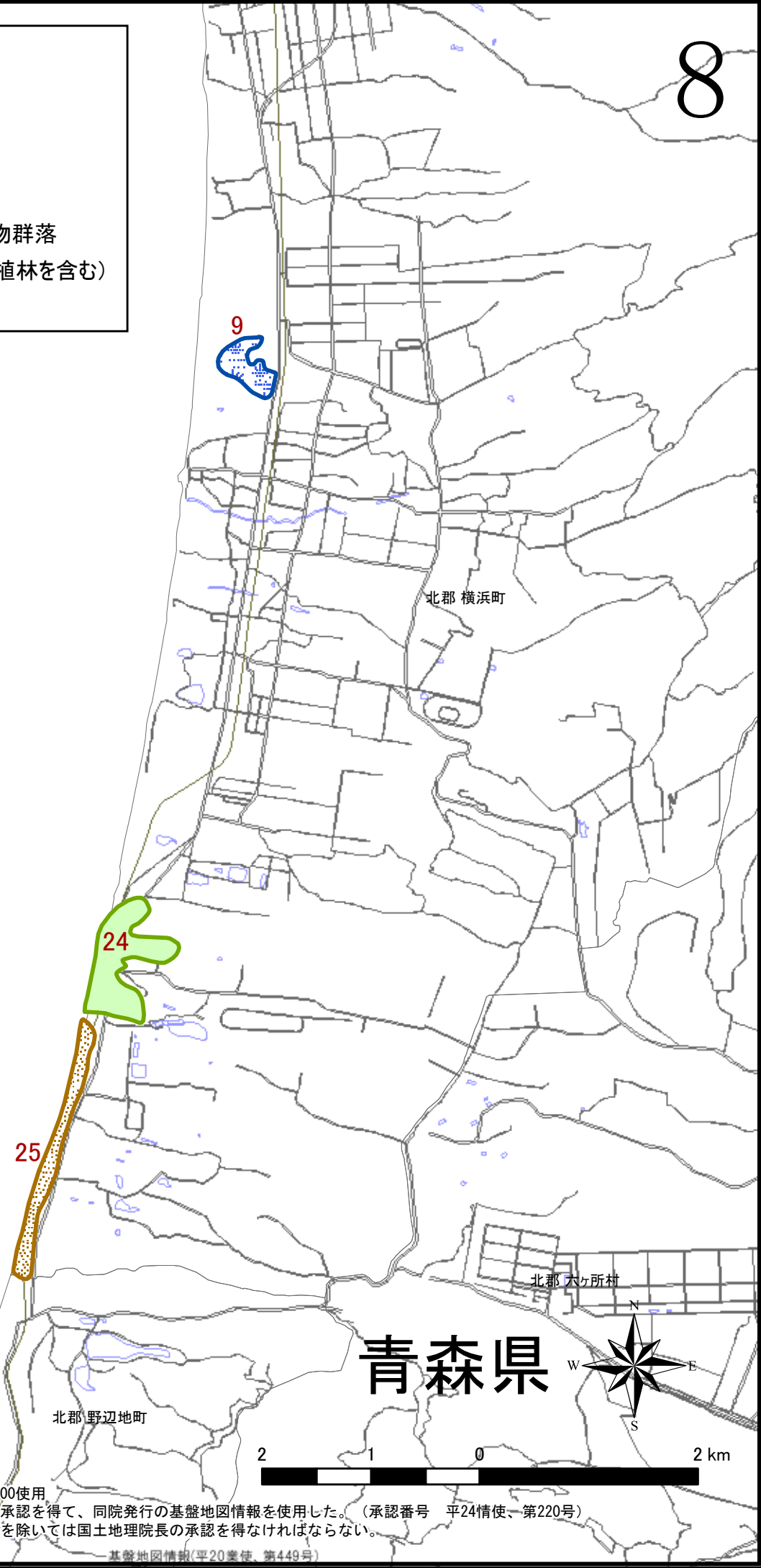
地図画像: 農研機構 Finds.jp 基盤地図情報25000使用

この地図の作成に当たっては、国土地理院長の承認を得て、同院発行の基盤地図情報を使用した。(承認番号 平24情使、第220号)

この地図の使用・複製をする場合、私的使用等を除いては国土地理院長の承認を得なければならない。

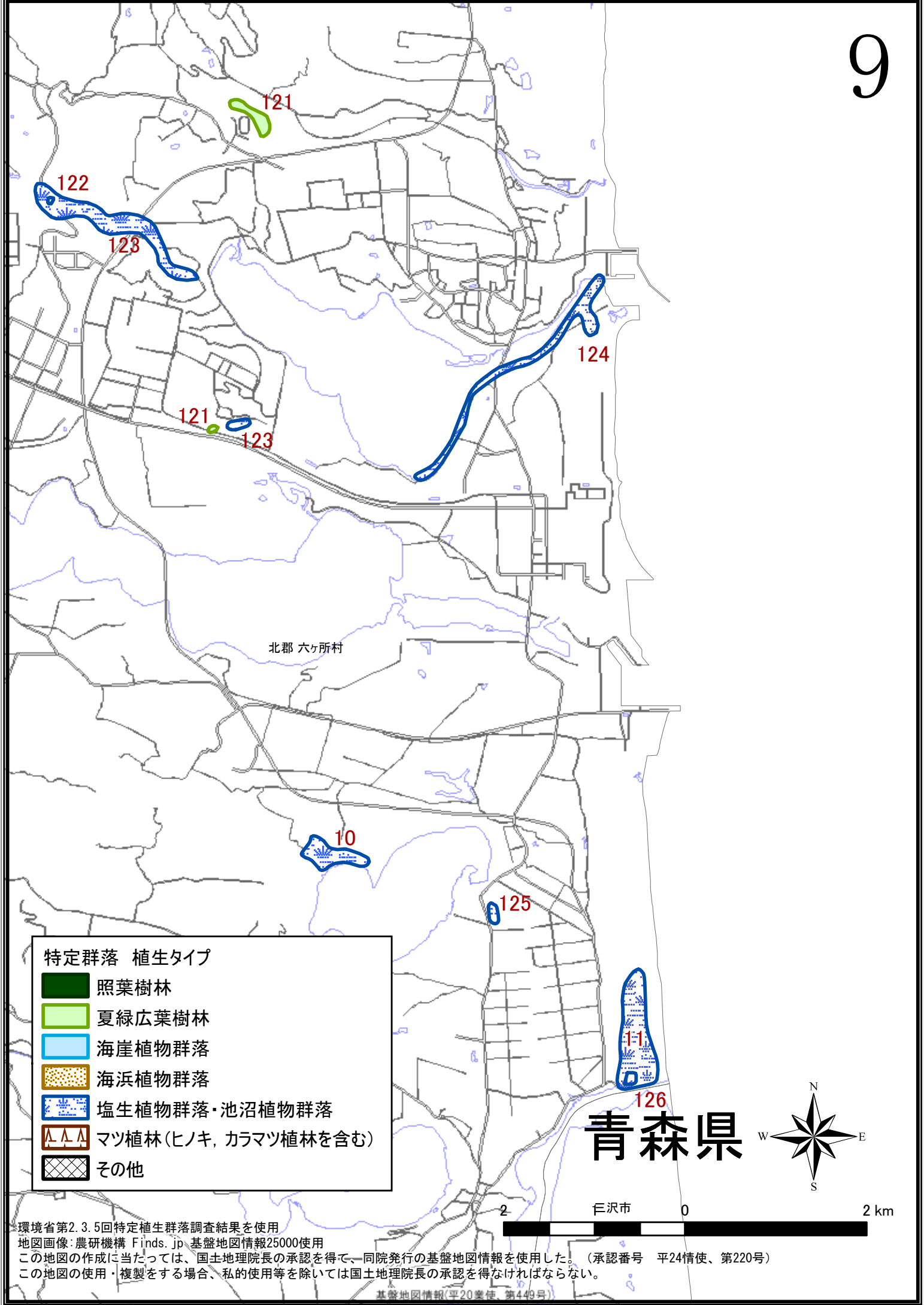
特定群落 植生タイプ

-  照葉樹林
-  夏緑広葉樹林
-  海崖植物群落
-  海浜植物群落
-  塩生植物群落・池沼植物群落
-  マツ植林(ヒノキ, カラマツ植林を含む)
-  その他



環境省第2.3.5回特定植生群落調査結果を使用
 地図画像: 農研機構 Finds.jp 基盤地図情報25000使用

この地図の作成に当たっては、国土地理院長の承認を得て、同院発行の基盤地図情報を使用した。(承認番号 平24情使、第220号)
 この地図の使用・複製をする場合、私的使用等を除いては国土地理院長の承認を得なければならない。



特定群落 植生タイプ

- 照葉樹林
- 夏緑広葉樹林
- 海崖植物群落
- 海浜植物群落
- 塩生植物群落・池沼植物群落
- マツ植林(ヒノキ, カラマツ植林を含む)
- その他

環境省第2.3.5回特定植生群落調査結果を使用
 地図画像: 農研機構 F inds. jp、基盤地図情報25000使用
 この地図の作成に当たっては、国土地理院長の承認を得て、同院発行の基盤地図情報を使用した。(承認番号 平24情使、第220号)
 この地図の使用・複製をする場合、私的使用等を除いては国土地理院長の承認を得なければならない。
 基盤地図情報(平20案使、第449号)

特定群落 植生タイプ

- 照葉樹林
- 夏緑広葉樹林
- 海崖植物群落
- 海浜植物群落
- 塩生植物群落・池沼植物群落
- マツ植林(ヒノキ, カラマツ植林を含む)
- その他

北郡 六ヶ所村

北郡 野辺地町

26

北郡 東北町

88

青森県



環境省第2.3.5回特定植生群落調査結果を使用

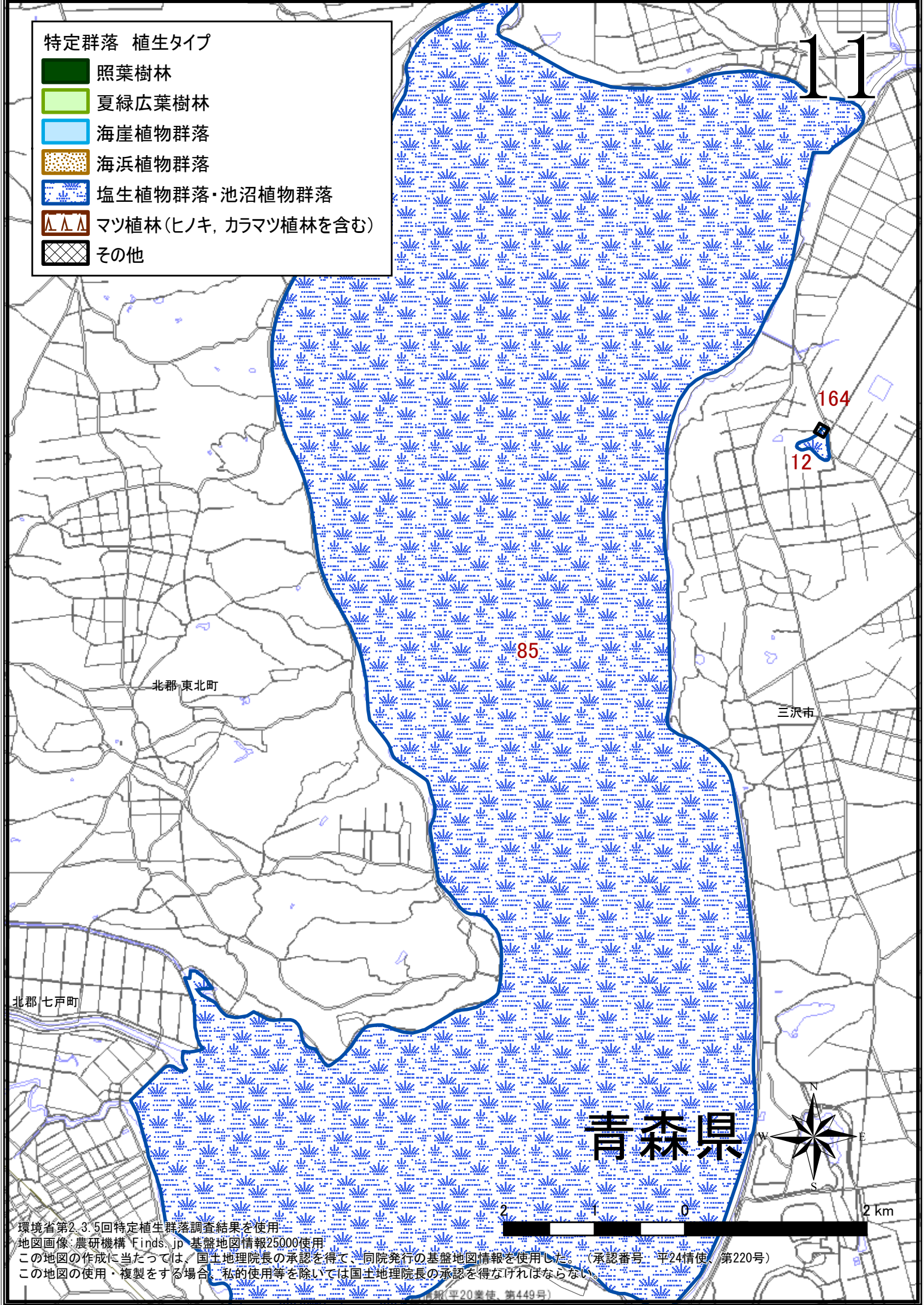
地図画像: 農研機構, FInds.jp / 基盤地図情報25000使用

この地図の作成に当たっては、国土地理院長の承認を得て、同院発行の基盤地図情報を使用した。(承認番号 平24情使、第220号)

この地図の使用・複製をする場合、私的使用等を除いては国土地理院長の承認を得なければならない。

特定群落 植生タイプ

- 照葉樹林
- 夏緑広葉樹林
- 海崖植物群落
- 海浜植物群落
- 塩生植物群落・池沼植物群落
- マツ植林(ヒノキ, カラマツ植林を含む)
- その他



11

164
12

85

北郡 東北町

三沢市








北郡 七戸町

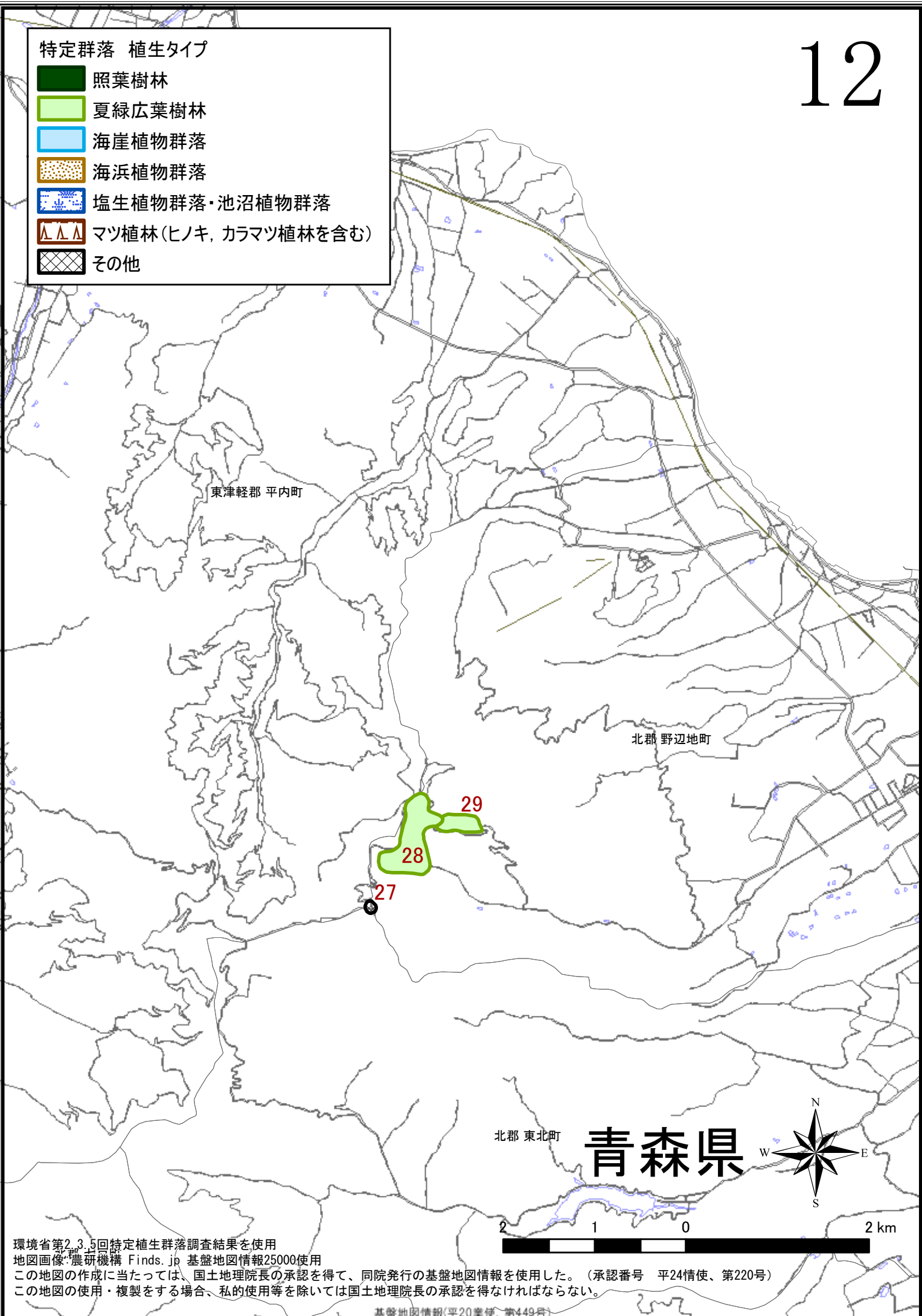
青森県



環境省第2.3.5回特定植生群落調査結果を使用
地図画像: 農研機構 FInds.jp 基盤地図情報25000使用
この地図の作成に当たっては、国土地理院長の承認を得て、同院発行の基盤地図情報を使用した。(承認番号 平24情使 第220号)
この地図の使用・複製をする場合、私的使用等を除いては国土地理院長の承認を得なければならない。
平20情使 第449号

特定群落 植生タイプ

-  照葉樹林
-  夏緑広葉樹林
-  海崖植物群落
-  海浜植物群落
-  塩生植物群落・池沼植物群落
-  マツ植林(ヒノキ, カラマツ植林を含む)
-  その他




東津軽郡 平内町

北郡 野辺地町

27
28
29

北郡 東北町

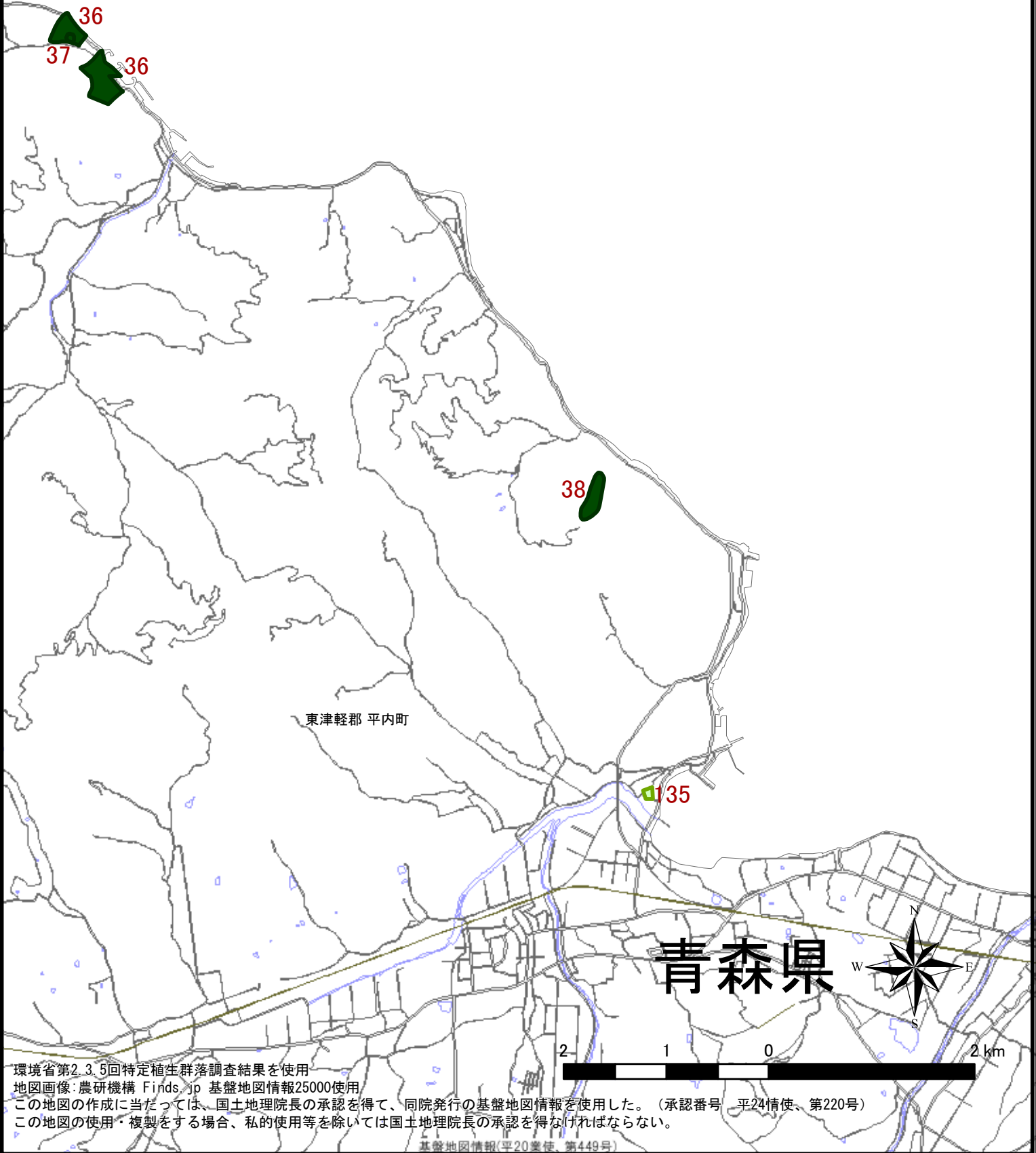
青森県



環境省第2,3,5回特定植生群落調査結果を使用
 地図画像: 農研機構 Finds.jp 基盤地図情報25000使用
 この地図の作成に当たっては、国土地理院長の承認を得て、同院発行の基盤地図情報を使用した。(承認番号 平24情使、第220号)
 この地図の使用・複製をする場合、私的使用等を除いては国土地理院長の承認を得なければならない。

特定群落 植生タイプ

- 照葉樹林
- 夏緑広葉樹林
- 海崖植物群落
- 海浜植物群落
- 塩生植物群落・池沼植物群落
- マツ植林(ヒノキ, カラマツ植林を含む)
- その他

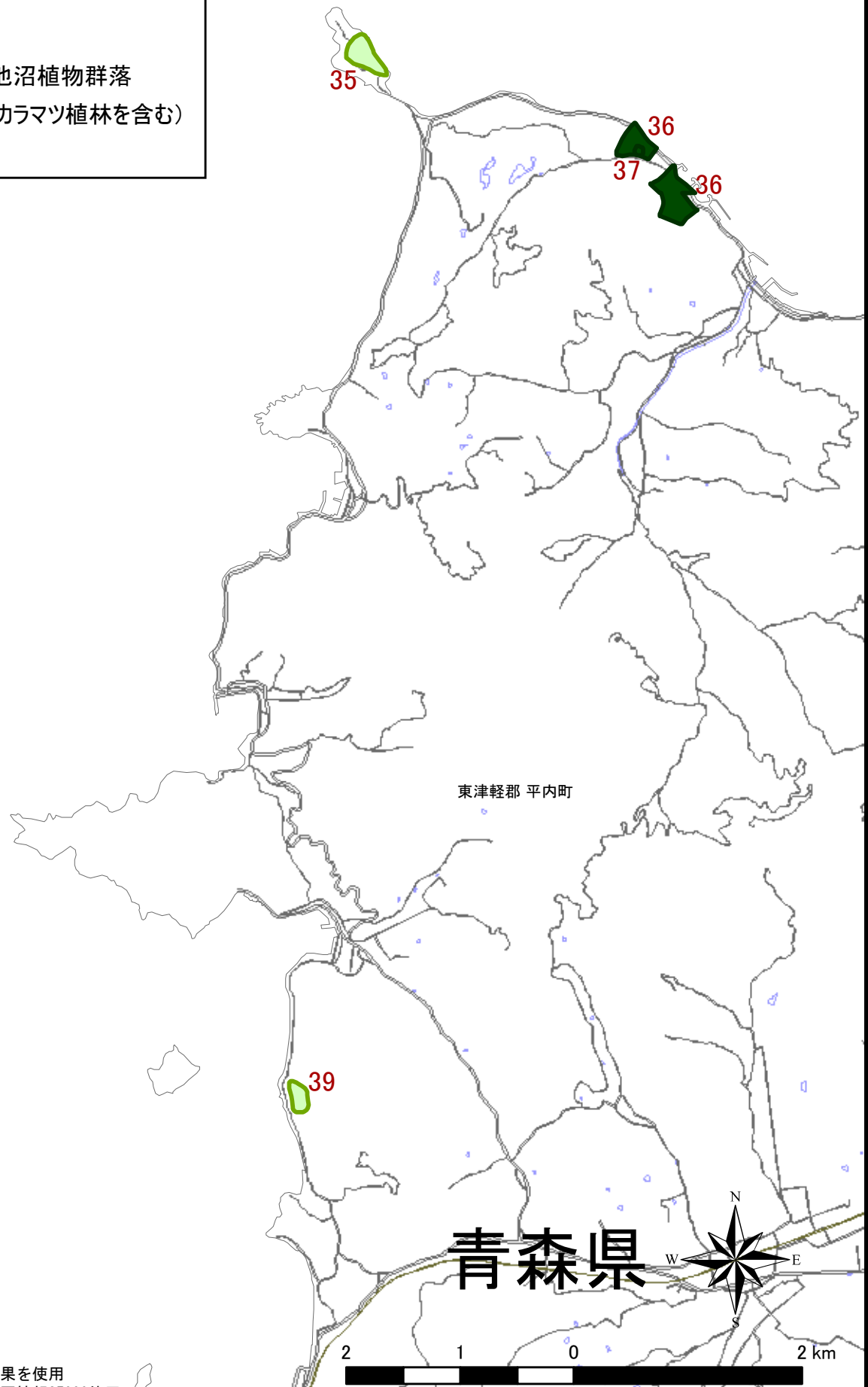


環境省第2.3.5回特定植生群落調査結果を使用
 地図画像: 農研機構 Findex.jp 基盤地図情報25000使用

この地図の作成に当たっては、国土地理院長の承認を得て、同院発行の基盤地図情報を使用した。(承認番号 平24情使、第220号)
 この地図の使用・複製をする場合、私的使用等を除いては国土地理院長の承認を得なければならない。








特定群落 植生タイプ

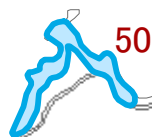
- 照葉樹林
- 夏緑広葉樹林
- 海崖植物群落
- 海浜植物群落
- 塩生植物群落・池沼植物群落
- マツ植林(ヒノキ, カラマツ植林を含む)
- その他



環境省第2.3.5回特定植生群落調査結果を使用
 地図画像: 農研機構 Finds.jp 基盤地図情報25000使用
 この地図の作成に当たっては、国土地理院長の承認を得て、同院発行の基盤地図情報を使用した。(承認番号 平24情使、第220号)
 この地図の使用・複製をする場合、私的使用等を除いては国土地理院長の承認を得なければならない。
 基盤青森情報(平28情使、第449号)

特定群落 植生タイプ

-  照葉樹林
-  夏緑広葉樹林
-  海崖植物群落
-  海浜植物群落
-  塩生植物群落・池沼植物群落
-  マツ植林(ヒノキ, カラマツ植林を含む)
-  その他



50


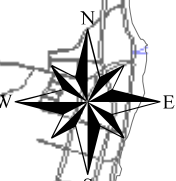


52

東津軽郡 今別町

東津軽郡 外ヶ浜町

青森県










環境省第2.3.5回特定植生群落調査結果を使用

地図画像: 農研機構/Finds.jp 基盤地図情報25000使用

この地図の作成に当たっては、国土地理院長の承認を得て、同院発行の基盤地図情報を使用した。(承認番号 平24情使、第220号)

この地図の使用・複製をする場合、私的使用等を除いては国土地理院長の承認を得なければならない。

特定群落 植生タイプ

-  照葉樹林
-  夏緑広葉樹林
-  海崖植物群落
-  海浜植物群落
-  塩生植物群落・池沼植物群落
-  マツ植林(ヒノキ, カラマツ植林を含む)
-  その他

東津軽郡 蓬田村

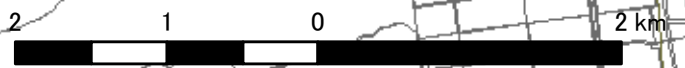
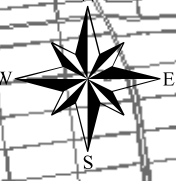


58
59

青森市

五所川原市








青森県

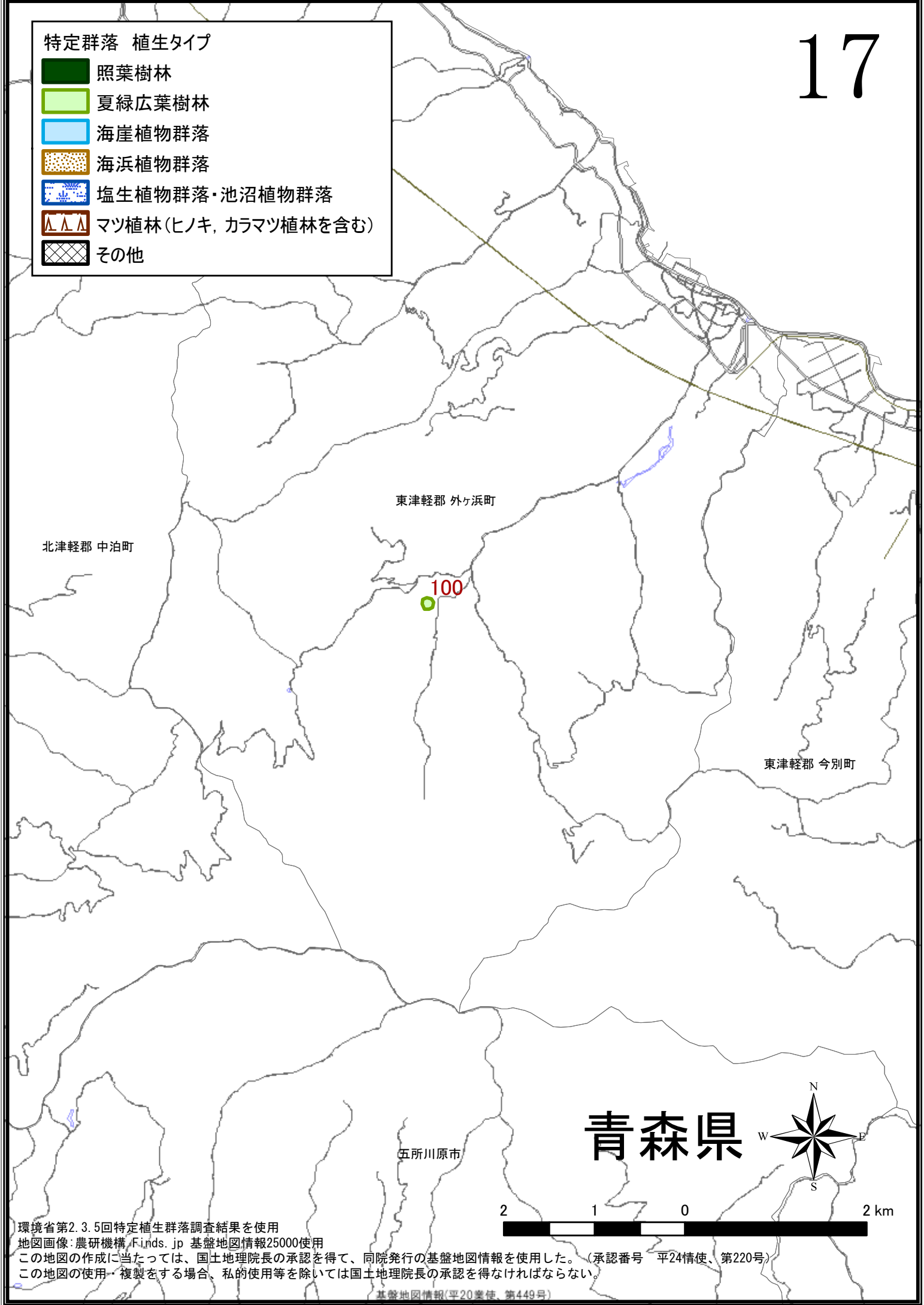


環境省第2.3.5回特定植生群落調査結果を使用
地図画像: 農研機構 Finds.jp 基盤地図情報25000使用

この地図の作成に当たっては、国土地理院長の承認を得て、同院発行の基盤地図情報を使用した。(承認番号 平24情使、第220号)
この地図の使用・複製をする場合、(私的使用等を除いては)国土地理院長の承認を得なければならない。

特定群落 植生タイプ

-  照葉樹林
-  夏緑広葉樹林
-  海崖植物群落
-  海浜植物群落
-  塩生植物群落・池沼植物群落
-  マツ植林(ヒノキ, カラマツ植林を含む)
-  その他



東津軽郡 外ヶ浜町


北津軽郡 中泊町

100

東津軽郡 今別町

五所川原市

青森県



環境省第2.3.5回特定植生群落調査結果を使用

地図画像: 農研機構, F.Lands.jp 基盤地図情報25000使用

この地図の作成に当たっては、国土地理院長の承認を得て、同院発行の基盤地図情報を使用した。(承認番号 平24情使、第220号)

この地図の使用・複製をする場合、私的使用等を除いては国土地理院長の承認を得なければならない。

基盤地図情報(平20案使、第449号)

特定群落 植生タイプ

- 照葉樹林
- 夏緑広葉樹林
- 海崖植物群落
- 海浜植物群落
- 塩生植物群落・池沼植物群落
- マツ植林(ヒノキ, カラマツ植林を含む)
- その他



環境省第2,3,5回特定植生群落調査結果を使用

地図画像: 農研機構 FInds.jp, 基盤地図情報25000使用

この地図の作成に当たっては、国土地理院長の承認を得て、同院発行の基盤地図情報を使用した。(承認番号 平24情使、第220号)

この地図の使用・複製をする場合、私的使用等を除いては国土地理院長の承認を得なければならない。

基盤地図情報(平20業使、第449号)

八戸市

2








2

三戸郡 階町

3

九戸郡 洋野町

特定群落 植生タイプ

-  照葉樹林
-  夏緑広葉樹林
-  海崖植物群落
-  海浜植物群落
-  塩生植物群落・池沼植物群落
-  マツ植林(ヒノキ, カラマツ植林を含む)
-  その他

青森県



九戸郡 軽米町

2 1 0 2 km

環境省第2.3~5回特定植生群落調査結果を使用
地図画像: 農研機構 Finds.jp 基盤地図情報25000使用

この地図の作成に当たっては、国土地理院長の承認を得て、同院発行の基盤地図情報を使用した。(承認番号 平24情使、第220号)
この地図の使用・複製をする場合、私的使用等を除いては国土地理院長の承認を得なければならない。